



PTCP

Piano Territoriale di Coordinamento Provinciale

ai sensi della LR 12/2005

ALLEGATO A

PTCP

Approvazione con deliberazione del Consiglio Provinciale n. 16 del 10 luglio 2013
(BURL-SAC n. 43 del 23 ottobre 2013)

ADEGUAMENTO SOGLIA REGIONALE DI RIDUZIONE DEL CONSUMO DI SUOLO

Adozione con deliberazione del Consiglio Provinciale n. del

Il responsabile del procedimento

Direttore Settore Territorio

Antonio Infosini



L'attività di collaborazione ed assistenza tecnico-scientifica alla redazione del PTCP – Piano Territoriale di Coordinamento Provinciale della Provincia di Monza e della Brianza [**IST_20_10** e **IST_08_12**] è ricompresa nei Programmi di Collaborazione Centro Studi PIM – Provincia di Monza e della Brianza [Settore Pianificazione Territoriale e Parchi] per gli anni 2010, 2011 e 2012.

L'attività di collaborazione alla variante delle Norme del Piano [**IST_03_15**] è ricompresa nel Programma di Collaborazione Centro Studi PIM – Provincia di Monza e della Brianza [Settore Territorio] per gli anni 2015-2016.

L'attività di collaborazione all'adeguamento del Ptcp alla soglia regionale di riduzione del consumo di suolo ai sensi della LR 31/2014 [**IST_08_20**] è ricompresa nel Programma di Collaborazione Centro Studi PIM – Provincia di Monza e della Brianza [Settore Territorio] per gli anni 2020-2021, mentre quella relativa alla procedura di Valutazione Ambientale Strategica [**IST_15_18**] è ricompresa nel Programma di Collaborazione Centro Studi PIM – Provincia di Monza e della Brianza [Settore Territorio] per gli anni 2018-2019.

PTCP // Piano Territoriale di Coordinamento Provinciale

ai sensi della legge regionale n.12/2005

Adozione

Adottato con deliberazione del Consiglio Provinciale n.31 del 22 dicembre 2011

Approvazione

Approvato con deliberazione del Consiglio Provinciale n.16 del 10 luglio 2013

Pubblicazione

Pubblicato sul Bollettino Ufficiale della Regione Lombardia, Serie Avvisi e concorsi n.43 del 23 ottobre 2013, ai sensi dell'art.17 comma 10 della LR 12/2005

ADEGUAMENTO ALLA SOGLIA REGIONALE DI RIDUZIONE DEL CONSUMO DI SUOLO AI SENSI DELLA LR 31/2014

Adozione con deliberazione del Consiglio Provinciale n.... del ... (BURL-SAC n.... del)

PROVINCIA DI MONZA E DELLA BRIANZA
Settore Pianificazione Territoriale e Parchi

Paolo Morazzoni, Direttore
Laura Brioschi, ufficio di piano
Bruno Grillini, sistemi verdi
Marco Longoni, pianificazione territoriale
Lisa Sacchi, difesa del suolo

con la collaborazione dei Settori

Ambiente ed Agricoltura

Fabio Sabatino Lopez Nunes, Direttore

**Infrastrutture, Interventi strategici,
Opere pubbliche e Trasporti**

Antonio Infosini, Direttore

**Turismo, Sport e Tempo Libero, Caccia e Pesca,
Attività produttive, Politiche Giovanili**

Saverio D'Ambrosio, Direttore

Viabilità e Strade

Saverio Bourlès, Direttore

COMITATO TECNICO SCIENTIFICO

Roberto Busi, Ezio Micelli, Paolo Riganti,
Michele Rossi, Fabio Saldini



GRUPPO DI PROGETTAZIONE

Paolo Morazzoni (Provincia MB), progettista
e responsabile del procedimento

Franco Sacchi (Direttore Centro Studi PIM)
Pierluigi Nobile (Capo progetto Centro Studi PIM)

COORDINAMENTO TECNICO

Amedeo Cedro
Paolo Rigamonti
Umberto Vascelli Vallara

IMPOSTAZIONE METODOLOGICA

Paolo Rigamonti

SISTEMA INSEDIATIVO E CONSUMO DI SUOLO

Paolo Rigamonti, con la collaborazione di:
Marco Longoni (Provincia MB),
Angelo Armentano, Emanuele Garda

AMBITI AGRICOLI STRATEGICI

Amedeo Cedro e Marco Longoni (Provincia MB),
con la collaborazione di:
Angelo Armentano, Elisabetta Vangelista

SISTEMA INFRASTRUTTURALE

Paola Pozzi, con la collaborazione di:
Fabio Andreoni, Antonio Infosini, Marco Longoni
(Provincia MB),
Mauro Barzizza, Alberto Giudici, Paolo Rigamonti,
Paolo Riganti, Maria Evelina Saracchi

SISTEMA PAESISTICO E AMBIENTALE

Umberto Vascelli Vallara, con la collaborazione di:
Bruno Grillini (Provincia MB),
Fabio Bianchini, Francesca Boeri, Francesca Gobbato,
Albano Marcarini.
Contributo di Arturo Lanzani (DiAP-Politecnico di
Milano) sugli ambiti di azione paesaggistica

DIFESA DEL SUOLO E RISCHIO IDROGEOLOGICO

Lisa Sacchi (Provincia MB), con la collaborazione di:
Alfredo Bini, Emanuele Garda, Andrea Strini, Ferruccio
Tomasini, Stefano Turri

SISTEMA ECONOMICO TERRITORIALE

Pietro Lembi

SISTEMA DEL COMMERCIO

Aldo Redaelli, Francesco Redaelli,
con la collaborazione di:
Saverio D'Ambrosio (Provincia MB)

NORME DEL PIANO

Michele Schiavulli

SISTEMA INFORMATIVO TERRITORIALE

ED ELABORAZIONI CARTOGRAFICHE
Andrea Giambarda (Provincia MB),
con la collaborazione di:
Angelo Armentano, Francesca Cella, Fabio Cervi,
Alma Grieco, Cinzia Vanzulli, Lorenzo Villa

COORDINAMENTO REDAZIONALE

E SEGRETERIA
Laura Brioschi (Provincia MB),
Ilaria Parisi

**SUPERVISIONE ELABORAZIONI CARTOGRAFICHE,
GRAFICA**

Centro Studi PIM

VALUTAZIONE AMBIENTALE STRATEGICA

Fondazione Lombardia per l'Ambiente
Manuela Panzini, Stefano Pareglio (coordinamento
scientifico),
Silvia Agnello, Alice Pasquinelli, Silvia Ronchi

VALUTAZIONE D'INCIDENZA

Fondazione Lombardia per l'Ambiente
Mattia Busti, Antonia Tedesco

AUTORITA' COMPETENTE PER LA V.A.S.

Direttore Generale, Direttore Settore Ambiente e
Agricoltura, Responsabile del procedimento
(Provincia MB)

FASE DI RECEPIMENTO DELLA VERIFICA REGIONALE E DELLA VALUTAZIONE DI INCIDENZA E DI CONTRODEDUZIONE ALLE OSSERVAZIONI

PROVINCIA DI MONZA E DELLA BRIANZA

Settore Pianificazione Territoriale e Parchi

Paolo Morazzoni, Direttore

Marco Longoni, Responsabile servizio pianificazione territoriale e S.I.T.I.

Laura Brioschi, ufficio piano

Alessandra Caironi, ufficio di piano

Francesca Davino, ufficio attuazione Ptcp

Graziella De Gioia, servizio amministrativo, controllo di gestione, contenzioso urbanistico

Gabriele Elli, ufficio attuazione Ptcp

Andrea Giambarda, ufficio S.I.T.I.

Bruno Grillini, servizio parchi e sistemi ambientali

Andrea Poli, ufficio parchi, rete verde e difesa del suolo

con la collaborazione dei Settori

Ambiente ed Agricoltura

Elisabetta Confalonieri, Direttore (da dic. 2012)

Fabio Sabatino Lopez Nunes, Direttore (fino a nov. 2012)

Avvocatura Provinciale, Affari Legali, Appalti e Contratti

Luciano Fiori, Direttore

Infrastrutture, Interventi strategici e mobilità

Antonio Infosini, Direttore

Turismo, Sport e Tempo Libero, Caccia e Pesca, Attività produttive, Politiche Giovanili

Saverio D'Ambrosio, Direttore



FASE DI APPROVAZIONE E PUBBLICAZIONE

PROVINCIA DI MONZA E DELLA BRIANZA

Settore Territorio

Antonio Infosini, Direttore (da aprile 2013)

Marco Longoni, Responsabile servizio pianificazione territoriale e S.I.T.I.

Laura Brioschi, ufficio piano

Alessandra Caironi, ufficio di piano

Francesca Davino, ufficio attuazione Ptcp

Graziella De Gioia, servizio amministrativo, controllo di gestione, contenzioso urbanistico

Gabriele Elli, ufficio attuazione Ptcp

Andrea Giambarda, ufficio S.I.T.I.

Bruno Grillini, servizio parchi e sistemi ambientali

con la collaborazione dei Settori

Ambiente ed Agricoltura

Elisabetta Confalonieri, Direttore

Laura Casadei

Avvocatura e Affari generali

Luciano Fiori, Direttore

VARIANTE DI ADEGUAMENTO DEL PTCP ALLA SOGLIA REGIONALE DI RIDUZIONE DEL CONSUMO DI SUOLO AI SENSI DELLA LR 31/2014

PROVINCIA DI MONZA E DELLA BRIANZA

Settore Territorio

Direttore, *Antonio Infosini*

Pianificazione e politiche territoriali, *Laura Brioschi* (resp.), *Lorenzo Villa*, *Chiara Bona*

Coordinamento della pianificazione urbanistica dei comuni, attuazione e monitoraggio Ptcp e Ptr, *Francesca Davino* (resp.)

S.I.T.I., *Andrea Giambarda* (resp.)

Sistemi verdi, parchi e paesaggio, *Laura Casini* e *Morena Magnani*

Staff direzionale, Gestione Amministrativa, Attività di rete, *Rosa Finocchiaro*



CENTRO STUDI PIM

Franco Sacchi (Direttore responsabile), *Fabio Bianchini* (capo progetto), *Mauro Barzizza*, *Francesca Boeri*, *Matteo Gambino*, *Alma Grieco*, *Maria Evelina Saracchi*. Collaboratori esterni: *Andrea Airolti*, *Elena Corsi*, *Elisa Devecchi*, *Chiara Forlani*

Gli elaborati che costituiscono il PTCP della Provincia di Monza e della Brianza sono:

RELAZIONE DI PIANO

DOCUMENTO OBIETTIVI

NORME DEL PIANO

ELABORATI CARTOGRAFICI

Tavola 1 Caratteristiche del sistema insediativo e interventi di trasformazione urbana di rilevanza sovracomunale

Tavola 2 Elementi di caratterizzazione ecologica del territorio

Tavola 3a Ambiti, sistemi ed elementi di rilevanza paesaggistica

Tavola 3b Rete della mobilità dolce

Tavola 4 Ambiti, sistemi ed elementi di degrado e compromissione paesaggistica

Tavola 5a Sistema dei vincoli e delle tutele paesistico-ambientali

Tavola 5b Parchi Locali di Interesse Sovracomunale

Tavola 6a Progetto di tutela e valorizzazione del paesaggio (scala 1:30000)

Tavola 6a.1 Progetto di tutela e valorizzazione del paesaggio (scala 1:25000)

Tavola 6a.2 Progetto di tutela e valorizzazione del paesaggio (scala 1:25000)¹

Tavola 6b Viabilità di interesse paesaggistico

Tavola 6c Ambiti di azione paesaggistica

Tavola 6d Ambiti di interesse provinciale

Tavola 7a Rilevanze del sistema rurale

Tavola 7b Ambiti destinati all'attività agricola di interesse strategico

Tavola 8 Assetto idrogeologico

Tavola 9 Sistema geologico e idrogeologico

Tavola 10 Interventi sulla rete stradale nello scenario programmatico

Tavola 11 Interventi sulla rete del trasporto su ferro nello scenario programmatico

Tavola 12 Schema di assetto della rete stradale nello scenario di piano

Tavola 13 Schema di assetto della rete del trasporto su ferro nello scenario di piano

Tavola 14 Ambiti di accessibilità sostenibile

Tavola 15 Classificazione funzionale delle strade nello scenario programmatico: individuazione delle strade ad elevata compatibilità di traffico operativo

Tavola 16 Aree urbane dismesse e aree urbane sottoutilizzate

ALLEGATO A

1 Schede tipologie di paesaggio

2 Repertori beni storico-architettonici, beni archeologici, alberi monumentali

3 Difesa del suolo. Piano stralcio per l'assetto idrogeologico - PAI

4 [ELIMINATO]

5 Linee guida per la valutazione di sostenibilità dei carichi urbanistici sulla rete di mobilità

ALLEGATO B – ADEGUAMENTO ALLA SOGLIA REGIONALE DI RIDUZIONE DEL CONSUMO DI SUOLO (parte integrante dell'art. 46 delle Norme del piano)

Parte prima - Obiettivi provinciali, soglie, criteri per PGT

Parte seconda - Analisi

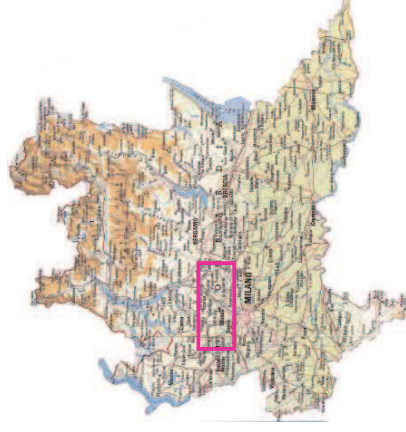
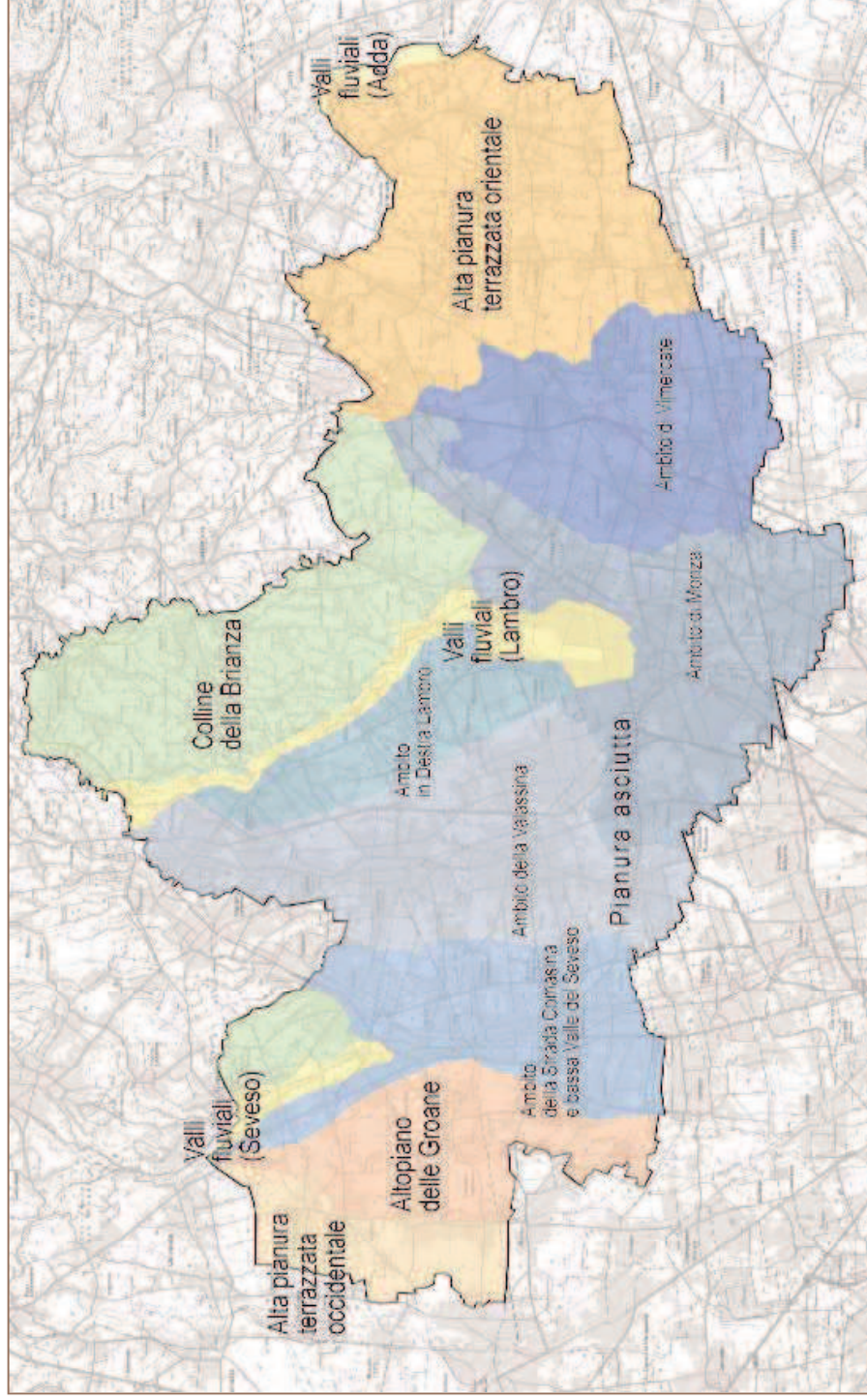
1	SCHEDA TIPOLOGIE DI PAESAGGIO	3
2	REPERTORI BENI STORICO-ARCHITETTONICI, BENI ARCHEOLOGICI, ALBERI MONUMENTALI	19
3	DIFESA DEL SUOLO. PIANO STRALCIO PER L'ASSETTO IDROGEOLOGICO - PAI	71
4	<i>[ELIMINATO]</i>	
5	LINEE GUIDA PER LA VALUTAZIONE DI SOSTENIBILITÀ DEI CARICHI URBANISTICI SULLA RETE DI MOBILITÀ	81

1

SCHEDE TIPOLOGIE DI PAESAGGIO

a cura di Albano Marcarini

Elenco e quadro d'unione delle tipologie di paesaggio della Provincia di Monza e della Brianza



Indice delle tipologie (con la numerazione suggerita dal Piano del paesaggio lombardo)

Paesaggio della fascia collinare

2.6. (paesaggi delle colline e degli anfiteatri morenici)

2.6.1 Colline della Brianza

Paesaggio dell'alta pianura

2.8. (paesaggi dei ripiani diluviali e della pianura asciutta)

2.8.1 Alta pianura terrazzata occidentale

2.8.2. Altopiano delle Groane

2.8.3. Alta pianura terrazzata orientale

2.8.4. Pianura asciutta

2.9. (paesaggi delle valli fluviali scavate)

2.9.1. Valli fluviali

L'individuazione delle tipologie di paesaggio rispetta le indicazioni della Dgr 27.12.2007, n.8/6421, laddove considera tale operazione complementare ai sistemi di relazione che si instaurano, sotto il profilo ambientale, insediativo, economico, viabilistico nell'insieme del territorio. Gli ambiti e le unità tipologiche, si affermano in quel documento, «sono in grado di completare le descrizioni introducendo quel carattere di sintesi, che sfugge alla lettura per macro-categorie tematiche, ma che è assolutamente fondamentale per comprendere la varietà e unità delle diverse caratterizzazioni in chiave sistemica, simbolica e di percezione visuale». Secondo la legenda unificata proposta nel suddetto documento, le unità tipologiche discendono direttamente da un approfondimento del contributo già fornito, a due riprese (2001 e

2009), dal Piano paesaggistico regionale introducendo all'interno delle 'grandi' tipologie di paesaggio una maggiore e più puntuale articolazione. Il criterio seguito nella scelta rispetta una lettura di tipo fisico-geografico, basata sulla conformazione del territorio, da cui discendono diversi scenari di paesaggio, talvolta solo debolmente accennati (la differenza ad esempio fra l'alta pianura e i terrazzi diluviali) altre volte invece più marcati (nel caso della Brianza collinare). Evidentemente in una situazione di così accentuata urbanizzazione, come nel caso della provincia di Monza e della Brianza, si possono sollevare osservazioni su tale scelta, se non era più significativo, ad esempio, operare una suddivisione basata sull'aspetto strutturale dei paesaggi urbani o periurbani, quindi una lettura accentuatamente antropica del territorio e delle

sue trasformazioni.

Ma le riflessioni che l'hanno motivata possono essere così sintetizzate:

a) si è preferito considerare l'assetto fisico-geografico come palinsesto di base del paesaggio, poiché, nonostante la progressiva e intensa urbanizzazione, esso non è mutato nelle sue linee generali;

b) si è notato inoltre che un'eventuale classificazione tipologica per fenomeni insediativi, o tipi di paesaggio urbano, non darebbe luogo a campiture omogenee di territorio, bensì a fatti ripetitivi (paesaggi dei centri storici, paesaggi delle periferie urbane consolidate, paesaggi delle frange periferiche, paesaggi dei luoghi commerciali ecc.) che attraversano giustapposti tutto il territorio provinciale senza avere al loro interno particolari modulazioni,

sfumature, toni;

c) in ogni caso, si è cercato di inserire nella descrizione delle singole tipologie anche i fatti evolutivi e modificatori che le forme dell'insediamento hanno innescato nel palinsesto di base, alterandone più o meno l'assetto, con l'aggiunta di possibili modalità di comportamento per salvaguardare alcuni valori condivisi: il mantenimento degli spazi aperti, il recupero dei paesaggi urbani degradati, la valorizzazione degli elementi naturalistici e storico-monumentali anche in prospettiva di nuovi sistemi paesaggistici, la fruizione del paesaggio ecc.

In particolare, all'interno della vasta tipologia dell'alta pianura asciutta, si sono evidenziati diversi ambiti geografico-insediativi, indicativi di forme o tendenze dello sviluppo avvenuto negli ultimi decenni, talvolta originato attorno ai

maggiori centri abitati (Monza, Vimercate), talvolta indotto dal sistema radiale dell'area metropolitana milanese (Strada Comasina ecc.).

Le unità tipologiche sono descritte qui a seguire e sono individuate nel loro insieme nella carta soprastante. Per alcune tipologie si sono condotti alcuni approfondimenti, ovvero dei 'focus', speciali temi di interesse, che possono suggerire attenzioni, programmi e azioni di valorizzazione o recupero paesaggistico, come proposto dall'art. 32 del Piano paesaggistico regionale. Le immagini di queste schede sono state riprese nel 2010-2011 (© A.Marcari). Le foto aeree fanno parte del rilievo commissionato dalla Provincia di Monza e della Brianza nel 2010. Le foto satellitari sono stralci da immagini di Google Earth.



Ambito di ondulazioni collinari, con altitudine massima di 350 m, composto dalle formazioni glaciali succedutesi dal Pleistocene inferiore (Periodo Quaternario). Nei solchi fluviali interclusi vengono alla luce, a seguito delle erosioni, formazioni di 'ceppo' conglomeratico del Pliocene.



Il territorio brianteo, sotteso dalle due estremità del Lago di Como, è stato coinvolto nel periodo Quaternario da vari cicli di espansione glaciale. La massima estensione avvenne approssimativamente 18.000 anni fa, ma fu durante i periodi interglaciali, ovvero di regressione dei ghiacci, che si verificarono i maggiori fenomeni di modellamento superficiale. Tali depositi si presentano in forma di cordoni, o dossi arcuati (come nel caso 'classico' di Camparada, tutelato come geosito), variamente boscati o ridotti a coltura con caratteristiche sistemazioni agrarie a 'ronco' (vedi la collina di Riverio, in comune di Carate Brianza, o la collina della C.na Guidino a Besana) o, meno frequentemente, a terrazzo. Sovente, nelle fasce

depressive fra un'altura e l'altra e per via dello scarso drenaggio dei suoli, si nascondono zone umide (cfr. i 'cariggi' a Veduggio con Colzano, o il bosco umido di C.na Angelica a Besana Brianza), segno di antichi depositi lacustri, mentre una serie di solchi fluviali, tutti afferenti al Lambro (torrenti Bevera, Cantalupo, Valletta, Pegorino ecc.), di andamento tortuoso, poiché costretti a 'tagliare' nei punti più fragili i vari cordoni morenici, articolano ancor più la morfologia locale, disegnando lunghe fasce boschive. Lo strato superficiale del terreno appare spesso alterato con suoli rossastri ricchi di ossidi di ferro: il cosiddetto 'ferretto'. Nella porzione più esterna della tipologia e rivolti verso l'alta pianura si osservano alcuni lembi di pianalto, lievemente rilevati (localmente detti 'brig', da cui, secondo alcuni studiosi, il termine 'Brianza'), formazioni di origine diluviale (Diluvium Antico) originate dal trasporto delle acque di scioglimento dei ghiacciai.

Fino a mezzo secolo or sono tutta la tipologia era connotata

da una buona vocazione agricola. Seminativi e arborati si sostituivano a vicenda dando vigore e vivacità al paesaggio. Il gelso, come è noto, aveva enorme diffusione in relazione alla coltivazione del baco da seta, mentre la vite si generava sui ronchi, associata al prato, sorretta da 'tutori' vivi, quali tronchi di gelso, olmo ecc.

La tessitura dell'insediamento era composta da nuclei, gruppi accostati di casine a corte o villaggi la cui statura si misurava grazie alla presenza di ville nobiliari, come a Besana Brianza. La cospicua superficie occupata dalle ville e dalle loro pertinenze a parco univa spesso le diverse proprietà in un solo sistema territoriale, occupando le posizioni più favorite, come nella singolare concentrazione avvertibile fra Canonica, Peregallo, Arcore. I percorsi stradali assimilano ancor oggi gli andamenti nord-sud dei terrazzi e delle dorsali collinari con un sistema 'a pettine' che trova le sue basi lungo la valle del Lambro.




Localizzazione amministrativa e del sistema di protezione paesistico-ambientale.

Buona parte del territorio interessato da questa tipologia attiene al Parco regionale della Valle del Lambro. Ne restano escluse le porzioni più distanti dalla valle, nei comuni di Veduggio con Colzano, Renate, Besana in Brianza, Camparada, Correzzana, Lesmo, Usmate-Velate. Vi insistono due siti di importanza comunitaria (Valle del Rio Pegorino, Valle del Rio Cantalupo), il Plis Parco agricolo La Valletta (www.lavalletta.org), il Plis dei Colli Briantei (www.parcocollibriantei.it), il Plis della Brughiera Briantea (www.parcobrughiera.it), tre geotopi (Sasso di Guidino, Bevera di Brioso, Morena di Camparada).

«Il rilievo è straordinariamente mosso, tanto da rendere i 'su e giù' delle strade una delizia dei ciclisti. È la morfologia tipica delle colline moreniche e di una valle fluviale dove al solco principale del Lambro si affiancano, come in un pettine, i solchi degli affluenti ad est. I percorsi d'acqua si aprono e si chiudono in continue valli, scavano gole profonde o si allargano in vaste piane. Il paesaggio si dissolve in un continuo patchwork. Da un lato le numerose vallecole, con boschi che intersecano le aree agricole rimaste».

(Aa.Vv., Dorsale Verde Nord Milano, Maggioli Ed., 2009, p. 131)



Si tratta di una porzione della lunghissima lingua di deposizione fluvio-glaciale del sistema morenico esterno comasco con materiali ghiaiosi, sabbiosi e argillosi, anch'essi variamente alterati dall'alternarsi del clima in epoca antica. In questo senso affine ai terrazzi del Vimeratese e della Brianza centrale. Si distingue dal latitante deposito fluvio-glaciale delle Groane per la datazione più recente e il livello altimetrico lievemente più basso. Si tratta di una tipologia che, sotto il profilo paesaggistico, è possibile assimilare all'alta pianura asciutta, della quale riprende le caratteristiche agricole seccagne. In origine si trattava di area intensamente boscosa; di tale impianto si rinvencono brani, come il Bosco della Battù. Molto singolare l'impianto insediativo che riprende una probabile colonizzazione antica (per alcuni autori centuriata) a maglia orto-


gonale, strutturata su almeno quattro percorsi nord-sud (si comprendono, per chiarezza, anche quelli oggi inclusi nella provincia di Varese) e su una serie ancor più consistente di percorsi est-ovest. Agli incroci di questi percorsi si sono stabiliti i centri abitati, in origine organizzati attorno al modello delle 'corti' rurali e oggi espansi, con un'attività edilizia tuttora particolarmente intensa, secondo i canoni dell'edilizia estensiva uni o plurifamiliare.

Molti dei percorsi stradali sopracitati hanno mantenuto, fino al secolo scorso, precise denominazioni storiche o legate a etimologie locali (che non andrebbero perdute). Fra quelli ad andamento nord-sud si fa riferimento, ad esempio, a un'antica Strada Comasinella, ben allineata sulla successione Fino Mornasco-Bregnano-Cascina Nuova-Caronno Pertusella, o alle parallele Strada del Pozzo,

Strada del Campaccio e delle Valline. Fra quelli ad andamento ovest-est si può ricordare una Strada di Desio, fra Saronno e Cesano Maderno, una Strada dei Cavalli fra Saronno e Ceriano Laghetto, una Strada di Meda fra Saronno e l'altopiano delle Groane. Tutti questi percorsi sono rimasti allo stato di carrarecce, ripresi in forma urbana solo nelle vicinanze degli abitati. Più organizzata la direttrice stradale che unisce a regolare cadenza, da nord a sud, Lazzate, Misinto, Cogliate, Ceriano Laghetto, tutti centri disposti a una distanza non superiore a 2 km l'uno dall'altro. Anche la partizione delle aree agricole risente di questo disegno territoriale con fondi di notevole estensione, di forma quadrangolare, ma quasi del tutto privi di alberature. Quasi del tutto assente il tipo della vecchia dimora contadina isolata sui fondi agricoli.

Elementi di sistema del paesaggio: spazi agricoli aperti; larghe visuali panoramiche; trama insediativa storica ad andamento ortogonale.

«La causa fondamentale dell'agglomerazione delle case rustiche (corti) in centri rurali, fuori dai fondi che esse sono destinate a coltivare e dalla scarsità di abitazioni isolate, deve cercarsi nella necessità di raccogliersi intorno al pozzo comune, che talora è molto profondo e che con tutto ciò, d'estate può restare asciutto. La maggiore o minore agglomerazione non pare disgiunta da un rapporto con l'altezza e la costanza della falda. Ai pozzi suppliscono le 'foppe', stagni artificiali selcicati» (A. Lorenzi, Studi sui tipi antropogeografici della Pianura Padana, 1914, p. 63).



Identificazione

Questa tipologia si colloca all'estremità occidentale del territorio provinciale e riguarda una consistente porzione di spazi aperti pianeggianti inframmezzati con una disposizione reticolare di centri abitati, al confine con le province di Como, Varese e Milano.




Localizzazione amministrativa e del sistema di protezione paesistico-ambientale.

L'ambito interessa le porzioni occidentali dei comuni di Lazzate, Misinto, Cogliate, Ceriano Laghetto. L'ambito non è soggetto a interventi di protezione ambientale o paesaggistica di larga scala.

Elementi di qualificazione del paesaggio.

La buona conservazione dell'assetto agrario e la sua regolare forma delineano un singolare patchwork di coltivi che viene però ad essere talvolta compromesso da comparti industriali. In generale si può comunque constatare una buona delimitazione degli spazi di frangia fra edificato e agricolo. La trama dei presidi colonici isolati sui fondi è debole, suffragata dalla relativa prossimità dei centri abitati. La rarefazione delle alberature e la concentrazione del costruito permette, attraversando questo territorio, di godere ancora di grandi aperture panoramiche verso le vicine Prealpi, in particolare sull'arco che dal Monte Rosa arriva alle Grigne, passando per il Campo dei Fiori e il Monte Generoso. Meno dotati di apparati monumentali, rispetto ai centri della pianura centrale, gli abitati del terrazzo intermedio possono contare sul pregio di alcune 'corti' rurali, inserite nei centri storici e nei rapporti che instaurano fra esse e gli spazi pubblici.



Bosco a pino silvestre

Intrusione di robinia pseudocacia

Sottobosco a brugo e molinia

ripiano argilloso ferrettizzato

'fossi di groana', scoli temporanei

Identificazione
Questa tipologia si colloca nella sezione occidentale del territorio provinciale e riguarda una ben riconoscibile porzione di territorio morfologicamente rilevato, tanto da essere definito 'altopiano', e contraddistinto da particolari formazioni vegetali ('brughiera' o 'groana').



Localizzazione amministrativa e del sistema di protezione paesistico-ambientale.

L'ambito interessa le porzioni orientali dei comuni di Lazzate, Lentate sul Seveso, Barlassina, Misinto, Cogliate, Seveso, Cesano Maderno, Ceriano Laghetto, Bovisio Masciago, Limbiate ed è per larga parte ricompreso all'interno del Parco regionale delle Groane. Inoltre vi insistono altre individuazioni di valore naturalistico, specie nell'ambito delle Groane dove sussiste l'indicazione di un'area prioritaria per la biodiversità e della Rete Natura 2000 (SIC Boschi delle Groane). Le aree a parco sono anche definite come elementi di primo livello della RER. Parte delle pinete delle Groane sono anche soggette a vincolo ex-D.L.gs 490/1999, in qualità di bellezze d'insieme.

Elementi di qualificazione del paesaggio.

La copertura boschiva e la rilevante connotazione morfologica dell'altopiano delle Groane ha costituito una salda barriera all'urbanizzazione. Quest'ultima ha trovato sfogo lungo gli assi stradali laterali, specie lungo la Strada Comasina. Si tratta di un'area relativamente ben conservata e che costituisce un'inattesa riserva ambientale all'interno della conurbazione alto-milanese, come del resto confermano i numerosi disposti di tutela in vigore sulla zona.

Elementi di sistema del paesaggio:

Boschi di pino silvestre, praterie a brugo, fossi e vallecce interne all'altopiano; ville ed elementi colonici posti sul risalito esterno delle Groane.

«I ripiani diluviali della Lombardia, essendo generalmente o coperti di boschi, più o meno continui e densi, o di squallidi erici detti volgarmente brughere, non possono non sorprendere il viaggiatore, che vede privi di colture e di abitazioni vasti tratti di terreno in un territorio densamente popolato a breve distanza da una zona intensamente coltivata, e fervido d'industria manifattura»




(A. Lorenzi, Studi sui tipi antropogeografici della Pianura Padana, 1914, p. 57)

basso dell'altopiano delle Groane, prossimi al corso del Seveso. L'altopiano è così privo di insediamenti abitati concentrati, mentre sussistono isolati episodi, anche di un certo interesse per la storia locale, di edifici colonici ottocenteschi o di grossi impianti ospedalieri, come il Mombello di Limbiate sulle vestigia della Villa Crivelli, di 'case di soggiorno' delle famiglie nobili milanesi, quali, ad esempio, gli Arese, gli Arconati, i Pusterla. Molte di queste dimore utilizzano lo spallato dell'altopiano, a mo' di morfologico 'sedile' scenografico. Nel cuore dell'altopiano si individuano vaste e obsolete zone industriali. Si tratta di fabbriche che hanno segnato la storia di questi territori, come l'Acna di Cesano Maderno, attiva fin dagli anni Venti del secolo scorso per la produzione di acidi. Lavorazioni che per la loro tossicità furono ubicate qui, lontano dagli insediamenti abitati. Sono complessi parte in dismissione o che si rigenerano frazionati, con altre funzioni, conservando superfici enormi.

foglie quali farnia, castagno, betulla bianca, carpino nero. I boschi racchiudono prati naturali composti di brugo e molinia. Non mancano singolari aree umide, dette 'foppe', e un piccolo lago naturale. Le pinete sono rimboschimenti operati nel XVIII secolo da Maria Teresa d'Austria, secondo la tradizione asburgica di favorire la selvicoltura quando l'agricoltura non garantiva buone produzioni. Col tempo anche la pineta, trascurata o depredata nei difficili tempi di guerra, è regredita e ad essa subentrano le querce, le essenze predominanti. Questa tipologia ricopre una fascia interstiziale fra le pertinenze urbane di molti comuni, allineati da nord a sud secondo un ordine a cui non sono estranee remote ragioni colonizzatrici o la disponibilità di falde acquifere meno profonde: dal lato di occidente, in successione Lazzate, Misinto, Cogliate, Ceriano Laghetto, Solaro, Cesate, Garbagnate; da quello di oriente, Lentate, Barlassina, Seveso, Cesano Maderno, Bovisio Masciago. Questi ultimi sono abitati che stanno più in

Si tratta di deposizioni fluvio-glaciali del Pleistocene inferiore, morfologicamente regolari, talvolta intagliate dal reticolo drenante con profonde vallecce. Il perimetro di questi ripiani terrazzati è definito da una scarpata elevata di 10-15 metri rispetto alla sottostante pianura. L'alterazione del terreno per opera del clima, delle piogge, dei venti, del gelo ha determinato lo sviluppo di un suolo profondo e argilloso, dal colore rosso-bruno per la ricchezza di ossidi di ferro, denominato 'ferretto'. Esso ha condizionato l'attività economica perché lo si è impiegato per produrre mattoni sbriciando i terreni fino a una profondità di diversi metri. Le numerose fornaci della zona stanno a testimoniare di quel fervore, oggi cessato.

I suoli aridi, poco produttivi, e la componente boschiva condizionano i caratteri paesaggistici di questa tipologia. Vi sussistono le ultime aree boschive e gli scampoli di una vasta foresta originaria. Si tratta di boschi misti di Pino Silvestre e lati-

Strada campestre	Macchia boschiva	Gabianotto dell'alta pianura
		
		
		
Prato stabile	Seminativo asciutto	

Identificazione

Questa tipologia si colloca nel settore orientale della provincia, compresa fra la valle del Molgora e il ciglione destro della valle dell'Adda. Possiede un carattere omogeneo di esteso pianepiano con inclinazione nord-sud (0.5-0.6 %), risultato, come nel caso della Brianza meridionale, di antiche deposizioni fluvio-glaciali, ovvero formazioni di origine diluviale (Diluvium Antico, Medio, Recente) originiate dal trasporto delle acque di scioglimento dei ghiacciai. La relativa buona conservazione dell'assetto agricolo favorisce l'identificazione e la percezione di questo tipologia di paesaggio.



Localizzazione amministrativa e del sistema di protezione paesistico-ambientale.

L'ambito interessa i comuni di Ronco Briantino, Alcurzio, Bernareggio, Cornate d'Adda (parzialmente), Mezzago, Sulbiate, Busnago, Roncello, Ornago, Cavenago di Brianza (parz.), Bellusco, Vimercate (parz.), Carnate (parz.), Usmate con Velate (parz.). All'interno della tipologia si estende con andamento lineare nord-sud il Plis del Rio Vallone. In senso trasversale nord-ovest/sud-est, da Bernareggio a Roncello, la tipologia è interessata da un corridoio primario della RER. Infine, diversi elementi di secondo livello di questa rete, tagliano la tipologia in senso nord-sud: si evidenzia in modo particolare il corridoio intermedio fra le valli del Molgora a ovest e del Rio Vallone a est. Da segnalare anche alcuni elementi naturalistici isolati, come la Foppa di Ornago (fontanile) o il Boscone di Roncello.

plesso del territorio. La reciproca prossimità di questi abitati induce a saldature che potrebbero in periodo medio-lungo dar vita a fatti conurbativi, i medesimi già constatati nell'alta pianura centrale. Sintomatico di questo fenomeno la realizzazione delle prime arterie di circonvallazione o di aggiramento degli abitati, che fatta salva la giustificata motivazione di snellimento e alleggerimento del traffico veicolare, spezza però la continuità delle aree agricole attirando nuovi comparti varimenti urbanizzati.

Di contro, ben caratterizzate risultano le parti antiche degli abitati, grazie anche a recenti interventi di recupero e ridisegno, spesso radunate, in forma irregolare, attorno a corti rurali, talvolta con il fulcro di un palazzo nobile, di una villa con parco, e del consueto edificio religioso. Da sottolineare, sempre nell'ambito del patrimonio edilizio tradizionale, alcuni cascinali che mantengono, al contrario di altri decadenti o soggetti a rioccupazioni residenziali di fasce sociali marginali, un forte connotato storico (cfr. Castellazzo a Roncello, il complesso 'templare' di Castel Negrino ad Alcurzio, Orobona a

sull'Adda. Si segnalano specialmente le successioni, da nord a sud, di: Alcurzio-Sulbiate-Bellusco-Ornago-Cavenago (centri distanti l'uno dall'altro non più di 2 km); e di Cornate d'Adda, Colnago, Busnago, Roncello. Ne discende una maglia stradale infinita, di carattere locale, e ancor più strutturata se si considerano i tracciati campestri, dai quali discende la partizione dei coltivi. Questi ultimi, di vocazione seccagna, con alcune limitate specializzazioni (patata di Oreno, asparago rosa di Mezzago), formano un disegno a 'stanze' grossomodo rettangolari con i lati lunghi orientati in senso nord-sud o lievemente inclinati di 10-15 gradi verso nord-est. Si ritiene che anche in questo caso essi si uniformino agli andamenti della rete idrografica.

La pluralità dei centri abitati e la regolarità nella loro disposizione ha preservato riconoscibilità e individualità, nonostante l'espansione edilizia recente, per lo più a carattere residenziale, con lottizzazioni 'a placche' di edifici unifamiliari, palazzine, villini a schiera (cfr. nella parte di sud-ovest di Busnago). La percentuale di superficie urbanizzata è pari al 33% sul com-

Sotto il profilo percettivo questa tipologia si presenta affine all'alta pianura non essendo particolarmente sensibile lo sbalzo di quota fra i due piani alimetrici. Solo nella parte superiore il profilo orizzontale si increspa in lievi ondulazioni che preludono alle colline del Meratese. Il terrazzo risulta altresì tagliato in senso longitudinale da poco scavati, ma alquanto tortuosi, corsi d'acqua minori (oltre al Rio Vallone): il Torrente La Cava, il Rio della Pissanegra, il Rio del Comune, il Cavo Vareggio. Tali incisioni sono accompagnate da un'esile bordura boschiva, di ceduo, che conferisce una certa modulazione al paesaggio. Da sottolineare che in passato, e fino alla seconda metà del XIX secolo, gran parte di questo territorio, specie nei comuni di Sulbiate, Roncello, Mezzago, Ornago, era completamente boschivo.

Colpisce ad un'osservazione generale, la regolare ed equidistante ubicazione dei centri abitati, lungo linee longitudinali, forse dipendente dal sistema idrografico superficiale, a loro volta intrecciata da sequenze trasversali; molte delle quali hanno curiosamente origine, in forma radiale, da Trezzo



Nell'insieme della pianura asciutta forma l'impalcatura occidentale, distinta dalla tipologia limitrofa (terrazzo delle Groane) per la diversa configurazione morfologica. Questa urbanizzazione lineare non si è strutturata, anche nel passato, su un solo asse stradale, ma su una pluralità di percorsi, alcuni naturali (il torrente Seveso, attorno il quali si sono insediate precocemente unità produttive), altri artificiali, ovvero le due strade parallele al corso d'acqua e strutturanti i nuclei storici (Varedo, Bovisio Masciago, Cesano Maderno, Seveso), la loro variante Comasina (realizzata negli anni '50, tangenzialmente a questi abitati, sul lato occidentale, e in una prima fase, da Milano a Mombello in periodo napoleonico), la ferrovia per Erba/Asso (1879), e in tempi più recenti la superstrada Milano-Lentate s/Seveso. Il precoce orientamento insediativo dell'area è colto già dagli osservatori della prima metà del Novecento. «...vie nuove o rinnovate per Cesano e da Bovisio, fiancheggiate da abitazioni e da botteghe di artigiani, che paio-

no villette, e che rivelano, se non proprio la ricchezza, se non tutte l'agiatezza, certo un benessere diffuso in ogni classe.» (C. Agrati, 1932). I nuclei storici hanno caratteri fondativi comuni: concentrazioni di alcune corti rurali negli incroci fra le direttrici nord-sud e i perpendicolari percorsi est-ovest. In alcuni casi, come a Cesano Maderno, lo schema è arricchito da episodi monumentali (Palazzo Arese) in grado di articolare spazi a verde. Questo tessuto edilizio è stato negli anni recenti quasi ovunque sottoposto a interventi di sostituzione edilizia con complessi residenziali di iniziativa cooperativistica o di imprenditoria privata e volumetrie nettamente maggiorate per l'innalzamento dei valori immobiliari. Edilizia multipiano talvolta a filo strada, talvolta all'interno dei lotti liberati, con spazi a uso pubblico. Restano comunque anche episodi di 'corti' interne ai centri storici, frazionate e variamente ristrutturate in singole unità residenziali senza attenzione all'unitarietà del corpo di fabbri-

ca. In alcuni casi si tratta di riusi, di tipo artigianale o di residenzialità per ceti sociali marginali. In altri casi la 'corte' da spazio collettivo e di vita dei vecchi popolani, è divenuta esclusivo spazio privatizzato, ristrutturata in modo unitario con alloggi accuratamente riparcellizzati per una clientela medio-alta, a cui non sfugge il fascino della tradizione pur rivisitato in chiave e con i comfort moderni. Nelle cerchie esterne di completamento edilizio prevale, qui come altrove, il classico tessuto misto residenziale/produttivo, largamente sedimentato (fenomeni tipici della Brianza centrale degli anni '70 e '80), già soggetto a parziali sostituzioni con attività terziarie o commerciali specializzate. Ancora più esterne le lottizzazioni residenziali a bassa densità nel tipo del villino o della palazzina plurifamiliare, dotate di una minima applicazione di standard nell'arredo degli spazi pubblici. Del tutto particolare l'urbanizzazione commerciale lungo la Strada Comasina (ex-S.S.35 'dei Giovi'), fra Varedo e Lentate

Impianto industriale dismesso (Snia Viscosa)		Profilo delle Prealpi
Elettrodotto ad alta tensione		
ex-area di stoccaggio industriale in via di rinaturalizzazione spontanea		Ferrovia vicinale (Le Nord: Milano-Meda, 1879)
Identificazione Ambito di pianura asciutta riguardante l'urbanizzazione lineare disposta lungo l'asse naturale del Torrente Seveso, da Varedo a Seveso (e da Seveso verso Meda).		
Localizzazione amministrativa e del sistema di protezione paesistico-ambientale. L'ambito interessa alcune porzioni, con i rispettivi capoluoghi, dei comuni di Lentate sul Seveso, Meda, Barlassina, Seveso, Cesano Maderno, Bovisio Masciago, Limbiate, Varedo. Nell'ambito si trova il Parco regionale delle Quercie di Seveso, sull'area dell'impianto Icnesa, noto per l'emissione di diossina nel 1976. Un lembo è pure interessato dal Plis Grugnotorto-Villoresi in comune di Varedo. Le sponde del torrente Seveso sono soggette al DLgs 42/2004, art.142. L'immaginare. La fabbrica di fibre tessili conosciuta sotto la sigla di SNIA ('Società di Navigazione Italo Americana') fu costituita nel 1917 e ben presto modificò la sua ragione sociale in 'Società Navigazione Industriale Applicazione Viscosa', per sottolineare la transizione da un fallimentare decollo marittimo a impresa industriale e finanziaria. Negli anni Venti, assorbendo fabbriche in tutta Italia, divenne la maggior produttrice di raion e, negli anni Trenta, di altre fibre sintetiche (lanital, ililon, velicrem, merinova, fiocco). Per fronteggiare le sanzioni economiche inflitte al regime di Mussolini, la SNIA sviluppò a Torviscosa, in Veneto, l'utilizzo di cellulosa derivata dalla 'canna gentile'. Lo stabilimento di Varedo, nella foto, con le sue case operaie, fu acquistato dal gruppo nel 1927 e dismesso nel 1987. Dava lavoro a 7000 operai.		

s/Seveso, che può essere considerata, dagli anni '60 del secolo scorso, come modello guida per tutte le successive strade-mercato. Vi si schierano ancora i grossi contenitori dei mulinelli, in origine motivati dall'effetto 'cinematico' della rotabile, ora utilizzati solo per piccole parti o, in altri casi, riconvertiti ad altri usi (concessionarie d'auto, supermercati e spazi all'ingrosso). La contaminazione edilizia produce un paesaggio urbano minuto, fatto di accumulazioni progressive nel tempo.

Un paesaggio diverso da quello della parallela Nuova Comasina, superstrada a due carreggiate, e interessata, laddove scorre sul piano di campagna, da grossi contenitori commerciali, serviti da percorsi complanari e da vasti parcheggi antistanti. Da segnalare infine i complessi vetero-industriali in dismissione (Varedo, Meda) che compongono un'ulteriore sfaccettatura di un paesaggio in metamorfosi.



Are	Zona industria-	Strada	Profilo delle
agricole	le/commerciale	Valassina	Prealpi
residuali			
Edilizia residenziale a bassa densità			
Ortaglie, insedia- menti precari			
Elettrodotto ad alta tensione			

Identificazione
Ambito di pianura asciutta riguardante l'urbanizzazione lineare disposta lungo e nei pressi della Strada Valassina, diretta da Milano alla Brianza.

Localizzazione amministrativa e del sistema di protezione paesistico-ambientale.
L'ambito interessa alcune porzioni, con i rispettivi capoluoghi, dei comuni di Seregno, Gussano, Desio, Nova Milanese, Lissone. Nell'ambito si trovano alcuni Plis: Brianza Centrale, Grugnotorto-Villoresi) o parchi urbani (Parco agricolo del Meredo, Parco della Porada, Parco del Dosso a Seregno). La tipologia è percorsa in senso nord-sud da un corridoio primario della RER, da Carate Brianza a Nova Milanese.

L'immagine. La foto aerea, dell'autunno 2010, riprende l'area urbanizzata a nord di Desio, presso la frazione S. Carlo. L'inquadratura, rivolta verso nord-nord-est, comprende l'espansione urbana di Seregno. In primo piano il varco di spazi liberi che sarà interessato dal percorso dell'Autostrada Pedemontana.

monocellulare degli edifici: laboratori e magazzini, modesti corpi commerciali lievemente arretrati rispetto al filo strada con qualche vetrina e residenze ai piani superiori (mai più di uno o due) le cui vistose insegne cercano di riscattare la perdita di significazione dei luoghi.

Attorno a uno slargo, alla parrocchiale o alla fermata del bus questi elementi si densificano ma sempre in relazione alla strada. Nelle parallele, retrostanti e strette vie, fra lotti a vilini e vecchie corti rurali dai bassi corpi a fronte strada, prevale un paesaggio meno determinato.

Di spiccata individualità la conurbazione dei comuni dell'area settentrionale, condivisa con la provincia di Como, caratterizzata da una diffusione di unità industriali di epoca recente, risultato dell'evoluzione del settore distrettuale del mobile. Una larga fascia produttiva attraversa il territorio fra Cabiate, Gussano e Verano Brianza inglobando vecchie frazioni (Paina, Brugazzo, Birone) allineate sulla Vecchia Valassina. L'assenza di una trama fondativa regolare ha impedito un'organizzazione, per così dire 'cartesiana', dando forma a lotti industriali di dimensioni e disposizioni casuali all'interno di una maglia stradale variamente orientata.

lettivo, convive con le pulsioni moderniste della seconda metà del secolo scorso (edifici multipiani di azzardata volumetria, quasi grattacieli, corpi vetriati e disassati prepotentemente introdotti nel tessuto 'storico'), con l'intensiva produzione condominiale, con l'estensiva proliferazione del villino con giardino, con le permanenze delle ville storiche, con i recenti interventi di pedonalizzazione e valorizzazione commerciale delle vie centrali.

Particolari problemi presentano alcuni nuclei interclusi fra un capoluogo comunale e l'altro - S. Margherita, S. Carlo, Cassina Savina, Barruccana, C.na del Sole, S.Giorgio - aggrediti dalle espansioni degli abitati maggiori e loro stessi coinvolti in trasformazioni/espansioni interne. La lottizzazione a bassa densità ha sfrangiato i perimetri dell'edificato, creando sacche e 'margini ciechi', lontanissimi dalla disponibilità dei servizi essenziali, da quelli commerciali a quelli dell'istruzione, a quelli del trasporto pubblico.

In questi ambiti, le funzioni di servizio e di commercio si radunano, in forma disorganica, lungo due o tre rettilinei stradali principali senza che muti la dimensione periferica, frazionatissima e

attrazione a impianti industriali, ora dismessi (Autobianchi a Desio), mentre la Nuova Valassina, sorta come strada-mercato, o meglio, come 'strada di rappresentanza' del distretto mobile-brianzolo, dopo la de-semaforizzazione si è trasformata in arteria a scorrimento veloce che ha suggerito il posizionamento di strade complanari al servizio delle attività commerciali limitrofe, comunque di accesso penalizzato rispetto al passato.

Fra le trame di questa maglia diffusiva dell'urbanizzato si rinven- gono spazi aperti residuali la cui destinazione varia a seconda dell'ambito amministrativo: a parco pubblico nel caso di Seregno (Parco del Meredo, Plis della Brianza Centrale, Parco del Dosso), primo embrione di una futura possibile piccola 'green belt' attorno all'abitato, se saranno resi accessibili alcuni varchi; ad agricoltura marginale - quasi sempre a mais - o a usi da 'derelict land'; di nuovo a parco pubblico (Plis del Grugnotorto-Villoresi) nei casi di Nova Milanese e di Muggio.

Nel concentrico degli abitati, a Desio, a Seregno, a Nova Milanese il paesaggio rivela tutte le spinte e le contraddizioni dello sviluppo. La tradizione della 'corte' rurale, bassa e definita dal prospetto stradale con il suo 'interno' che è altro spazio col-

nteressa, nella parte centrale della pianura, i consistenti abitati posti lungo o accanto la strada Valassina (vecchia e nuova), ovvero Nova Milanese, Muggio, Desio, Lissone, Seregno, Gussano. Una parte di essi - Seregno, Desio, Lissone - rivela una dimensione urbana, sia per la tendenza concentrica del loro sviluppo, sia per gli interventi di sostituzione dei centri storici, sia ovviamente per il relativo peso demografico ed economico. Seregno, in particolare, ha immagine cittadina per la rilevanza dei servizi commerciali e direzionali, per la struttura insediativa e la tipologia edilizia (edifici multipiani in linea strada).

La prossimità dei centri abitati ha provocato una rapida saldatura dell'urbanizzato lungo le direttrici stradali, e da queste verso l'esterno con percorsi a pettine, o tramite l'inglobamento delle frazioni. Si avverte comunque la regolarità della trama fondativa, allineata per linee perpendicolari con la sola eccezione della direttrice Cusano Milanino-Carate Brianza, di probabile impianto romano. Altre eccezioni, di epoca contemporanea, che rompono l'omogeneità dello schema sono la ferrovia per Como-Chiasso e la Nuova Valassina. La ferrovia, come di consueto, fece da



Zona industriale Varco di elettrodotto



Edilizia residenziale
a bassa densità

Prato stabile

Residuo arborato

Identificazione

Nell'ambito di pianura asciutta questa tipologia riguarda il ciglio superiore destro della valle del Lambro, lungo la strada che unisce fra loro diversi abitati, da Monza a Verano Brianza.



Localizzazione amministrativa e del sistema di protezione paesistico-ambientale.

L'ambito interessa i comuni di Veduggio, Biassono, Sovico, Albiate, Carate Brianza, Verano. L'ambito non è soggetto a interventi di protezione ambientale salvo l'inserimento di alcuni spazi aperti nel perimetro del Parco regionale della Valle del Lambro. Nei comuni di Carate Brianza e di Albiate sono presenti diversi vincoli per bellezze d'insieme e individue (DLgs 42/04, art.136).

Elementi di qualificazione del paesaggio.

Da rilevare, nei centri storici, la conservazione dell'assetto tradizionale delle 'corti'. Pure notevole alcuni insiemi monumentali (ville con giardini) posizionati sul ciglio della valle del Lambro.

Elementi di sistema del paesaggio:

strutturazione omogenea dei centri storici sul modello dell'agglomerazione di 'corti' rurali.

Riguarda la bordura di territorio, solcata da un'antica direttrice di collegamento fra Monza e l'area comasca, passante per Veduggio, Biassono, Machero, Sovico, Albiate, Carate Brianza, Verano Brianza. Pur essendo interessata da un'asse stradale di attraversamento che potrebbe generare effetti di saldatura dell'urbanizzato, l'area risulta meno satura rispetto agli altri ambiti considerati. Si osserva una certa continuità urbana fra Veduggio e Biassono, e fra Machero e Sovico, ma accanto ad essi si osservano, specie lungo l'orlo della valle del Lambro, spazi aperti di grande pregio paesaggistico, talvolta mantenuti in funzione agricola, talvolta facenti parte di tenute private attorno a ville nobiliari. Da rilevare comunque il quasi totale sfruttamento urbano delle superfici territoriali comunali disponibili che, nel caso di Verano e Veduggio al Lambro, si colloca con valori fra l'80 e il 90% (rispettivamente al quarto e al primo posto nella classifica provinciale).

Prioritaria, in questo caso, la salvaguardia dei varchi liberi fra gli abitati: fra Biassono e Machero, interessato però dal tracciato dell'Autostrada Pedemontana; fra Albiate e Carate Brianza. Grosse 'isole' produttive hanno sostituito o integrato, negli ultimi decenni, il tessuto industriale polverizzato nei centri abitati (cfr. Machero). Un corpo composto si evidenzia a ovest di Biassono e un secondo a sud-ovest di Carate.

La sostanza storica dei centri non è molto differente dagli altri dell'alta pianura. Va distinta però Carate, per la sua ubicazione lievemente sopraelevata e la maggiore articolazione delle corti rurali originarie. Comune a tutti gli abitati la preesistenza di un complesso nobiliare (villa con parco) che organizza spesso una consistente porzione dei vari centri storici, per lo più affacciata a levante, verso il dedivio sulla valle del Lambro (cfr. Carate Brianza, Albiate, Biassono).

Negli ultimi tre decenni il vigore espansivo della regione

alto-milanese è stato progressivamente crescente ed è stato, per buona parte, incentivato dai seguenti presupposti 'storici': l'affollata distribuzione reticolare dei centri abitati originari; il loro sovente, ristretto ambito amministrativo; la mediocre qualità dei suoli agricoli, rispetto alla 'bassa' milanese, facilmente aggredibili come suoli edificabili; la forte e antesignana presenza di unità produttive industriali; la buona rete infrastrutturale 'di pertinenza' (strade, ferrovie e tramvie).

Ne è nata una nuova articolazione, di carattere policentrico, imperniata sui vecchi nuclei ma rapidamente espansa con un discendere delle densità edilizie dai centri aggregati verso le periferie, dove il modello predominante è variato dal livello 'alto' del quartiere-giardino per ceti borghesi a quello 'basso' della 'corea' a crescita spontanea per ceti operai immigrati. Espansioni in parte focalizzate su nuovi assi infrastrutturali o in gran parte gravanti su quelli esistenti e quasi sempre dipendenti da una

mobilità di tipo privato, automobilistico.

Ma forti trasformazioni si sono verificate anche all'interno dei contesti urbani, non a caso definiti 'di completamento' dai vecchi piani regolatori, almeno a partire dagli anni '90, grazie a una maggior disponibilità di reddito e capacità di investimento: ampliamento e densificazione dei volumi esistenti, anche a sacrificio del verde privato, non più ritenuto essenziale; occupazione degli interstizi; parziale miglioramento degli standard urbanistici.

Ma anche un'accentuata 'personalizzazione' degli edifici residenziali attraverso ristrutturazioni che ripulmano le facciate, le rivestono, le imbellettano, con l'aggiunta di garages privati, attraverso l'arricchimento degli spazi verdi privati residui, attraverso una ricerca estetica e stilistica ora votata al modernismo ora evocatrice del messaggio contadino del passato.



Riguarda il territorio di Monza e i comuni limitrofi alla città. È rovinamente la polarità di maggior peso della provincia, la sola ad aver maturato già nel passato un ruolo urbano e cittadino. Ruolo che naturalmente non l'ha esclusa da profonde trasformazioni, avviate in epoca moderna, da quando cioè il governo austriaco della Lombardia la designò a sede di rappresentanza della corte e fortemente implementate durante la prima fase di sviluppo industriale con estî che non si esplicitarono soltanto nelle unità produttive ma anche nello stile e nel decoro delle architetture cittadine. Assieme alla Villa Reale e al suo rettillo, il centro cittadino di Monza, resta, di tutta la circostante conurbazione, il solo segno storico e territoriale realmente riconoscibile, definito dal perimetro murario di Azzone Visconti (1336) e tagliato dal corso del fiume Lambro. Le piazze centrali con il Duomo e il palazzo dell'Arengario sono l'iconema simbolo della città e dell'intera

provincia rafforzato dalle funzioni commerciali e terziarie. La centralità di Monza, pur nel secolare e complesso rapporto di dipendenza e di opposizione con Milano, è ribadita dalla raggiata di strade che si dipartono dal nucleo centrale (per la Brianza nel 1806, per Lecco e lo Spluga nel 1807, per Bergamo e, naturalmente, per Milano sulla 'storica' Via Postale) e si avverte in modo tangibile in Largo Mazzini, punto di convergenza di alcune di queste direttrici sul luogo del demolito Castello visconteo e 'tramite' con gli spazi centrali, radunati attorno al massiccio campanile del Duomo. Ma centralità ribadita anche dalle varie e intense fasi di sventramento e di ricostruzione di parti consistenti del centro storico, a partire dalla realizzazione della Strada Ferdinandea nel 1846. La tipologia del 'villino borghese' assume a Monza un valore emblematico sul volgere del Novecento, permeando di sé il primo

settore di espansione extramurario antistante alla Villa Reale così come, nel contempo, le più modeste dimore operaie connotano le espansioni verso Sesto S. Giovanni. Lungo l'asse ferroviario dove si insediano i complessi produttivi. La crescita più recente, dal dopoguerra a oggi, segue i canoni consueti dell'edilizia intensiva – una palazzina o condomini di grosse società immobiliari – con una certa preferenza verso il settore sud-occidentale della città grazie all'attrazione costituita dalla Nuova Valassina, tracciata negli anni '50 sulla proiezione delle iniziative immobiliari del nord Milano. O come l'urbanizzazione recente lungo la tangenziale ad est della città (viale delle Industrie, viale Stucchi) che, nella consueta frammentazione delle zone industriali, con forte presenza di depositi logistici, concessionarie d'auto e centri commerciali, cerca di prefigurare con alcuni elementi di spicco (stadio, palazzetto dello sport) una possibile cittadella dei servizi e del loisir.

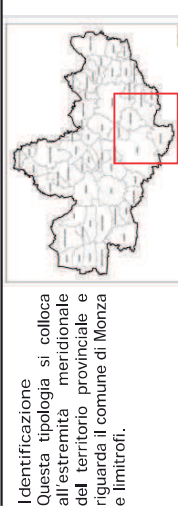


Architetture floreali del centro storico di Monza



Landmark (campanile del Duomo)

'Porta' del centro storico da Via Milano



Identificazione
Questa tipologia si colloca all'estremità meridionale del territorio provinciale e riguarda il comune di Monza e limitrofi.

Localizzazione amministrativa e del sistema di protezione paesistico-ambientale.

L'ambito interessa i comuni di Monza, Brugherio, Villasanta, Concorezzo, Muggio. Il sistema di protezione ambientale poggia sull'istituzione di alcuni Plis (Grugnotorto-Villoresi, Media valle del Lambro) e dai vincoli appoggiati al corso d'acqua del Lambro (d.lgs. 42/2004, art. 142). Vincoli particolari come bellezze insie-me sono individuati a Monza (Villa Reale e aree circostanti) bellezze individuate negli abitati di Monza, Brugherio, Villasanta, Concorezzo, Muggio.

Elementi di qualificazione del paesaggio.

Centro storico di Monza

Elementi di sistema del paesaggio:

architetture edetiche e archeologia industriale del Monzese.

L'omologazione alle grandi periferie urbane non cancella un senso di maggior definizione stilistica dell'edilizia cittadina rispetto ad altre realtà. Più complesso il rapporto della città con il suo parco – non a caso descritto in un'altra tipologia di paesaggio – per la forte autonomia di quest'ultimo, il suo carattere di 'endocure' rispetto al circostante tessuto urbano, l'orientamento obliquo del viale alla Villa Reale e la conseguente assenza di una effettivo tramite con il centro città, limitato all'insufficiente 'invito' dei Boschetti neoclassici.

In quest'ambito si è risolto si inserire l'urbanizzazione lineare che da Monza si protende lungo la S.P. 342 Diramazione (ex-Strada Militare per Lecco) attraverso i comuni di Villasanta e Arcore, storicamente gravitanti sul capoluogo. Si tratta di urbanizzazioni di vecchia data, condotte a completamento, fino a rappresentare una sorta di limite/barriera paesaggistica fra l'alta pianura e i terrazzi e colli della Brianza. Prevalgono qui piccole addizioni residenziali dove le serie di palazzine isolate o a schiera sono inserite in ampi lotti aperti con grande disponibilità di verde condominiale. La qualità del prodotto edilizio è buona. La dotazione di standard pure ed emerge lo sforzo di rimarginare attraverso questi interventi le fratture o i vuoti dell'espansione spontanea degli anni precedenti.



Edifici industriali per aziende specializzate



Incolto in attesa di urbanizzazione



Identificazione
Questa tipologia si colloca all'estremità sud-orientale del territorio provinciale e riguarda una parte della pianura asciutta attorno a Vimercate.

Localizzazione amministrativa e del sistema di protezione paesistico-ambientale.

L'ambito interessa i comuni di Vimercate, Agrate Brianza, Caponago, Burago di Molgora. Il sistema di protezione ambientale poggia sull'istituzione di alcuni Plis (Molgora, Cavallera) e dai vincoli appoggiati al corso d'acqua del Molgora (d.lgs. 42/2004, art. 142). Vincoli particolari come bellezze di insieme sono individuati a Oreno e come bellezze individuate negli abitati di Vimercate, Agrate, Caponago, Burago di Molgora.

Elementi di qualificazione del paesaggio.

Spazi aperti residui fra le espansioni urbane, solco del torrente Molgora, parchi e giardini di ville nobiliari.

Elementi di sistema del paesaggio:

organizzazione delle 'corti' nei centri storici.

del paesaggio (la pianura in quanto spazio aperto e non come 'piattaforma' di produzione edilizia), deriva una indifferenza collettiva nell'immaginarsi parti in causa nello spazio abitato. Il territorio attraversato non è territorio, non è paesaggio condiviso, ma solo distanza fra due punti (casa-scuola, casa-lavoro, casa-mercato ecc.). Non è casuale che aggregazioni di cittadini ritrovino coesione nella difesa della naturalità residua.

Negli spazi interstiziali sopravvivono margini boschivi e aree agricole, impoveriti del corrido vegetale; quegli stessi filari, le siepi, le piantate che configuravano il paesaggio fino alla metà del secolo scorso. Oggi si definiscono 'aree di attesa', per il tipo di uso che ne viene fatto: coltivazioni seccagne nel caso più fortunato, incolti sempre più vasti, frazionamenti in ortaglie o depositi di varia natura, attività sportive e ricreative più o meno organizzate; in molti casi delimitazioni di spazi recintati e occlusi.

Sono i luoghi più problematici e più fragili della pianura, soggetti a futuri frazionamenti (svincoli autostradali, nuove arterie ecc.), in quanto non risultano depositari di una 'forma compiuta' ma sono l'esito, la risultanza di ciò che li circonda.

contrastare la 'fuga' della popolazione verso altri spazi collettivi controllati, dunque privatizzati, come i centri commerciali, i mutisala cinematografici, i parchi tematici ecc.

Convivono singolarmente in alcuni centri le pulsioni 'urbane' degli anni '70-80 (isolati edifici condominiali multipiano, talvolta affacciati alle piazze centrali) e corpi rurali. Paesaggio declinato in senso urbano, di paesaggio costruito, avulso dalla percezione degli spazi aperti, ma composto dall'alternanza dei comparti edificati e degli spazi a verde, dal disegno della viabilità ai suoi vari livelli gerarchici, dal distinguo fra tessuti edilizi consolidati e tessuti di nuova formazione, dall'ordine della distribuzione funzionale fra residenze e attività produttive.

L'omologazione e l'inevitabile duplicazione delle tipologie residenziali, la perdita dei luoghi di identificazione collettiva (la piazza, un determinato tratto stradale, una visuale ecc.) e la loro sostituzione con nuovi elementi di forte segno visivo (centri commerciali, svincoli, edifici di effetto estetico), la dissolvenza e la perdita del rapporto di scala fra tessuto edilizio consolidato e insediamenti produttivi (dimensionati su porzioni sempre più vaste di suolo utilizzabile e con rapporti addetti/superficie bassissimi) o commerciali, la residualità e il degrado delle preesistenze rurali, la scarsa attenzione al mantenimento del paesaggio vegetale sono solo alcune delle sensazioni percepibili attraversando questo territorio.

Da esse, e dunque dalla perdita di sostanza delle uniformità


stradale di quartiere (cfr. le due espansioni a sud-ovest di Oreno).

Si può sintetizzare il discorso sulla trama fondativa in questi termini: centri agricoli originari disposti lungo assi stradali radiali; disposizione di consistenti nuclei agricoli, basati su corti rurali; presenza di ville nobiliari con vasti parchi, in alcuni casi, come a Oreno, prevalenti sullo stesso nucleo abitato; unità produttive tradizionali, ubicate accanto alle ferrovie o all'interno delle prime espansioni, basate sulla manifattura tessile, sul meccanico e alimentare, ma meno invasive rispetto ad altre parti della pianura. Mentre si può sintetizzare così quello sulle trasformazioni di data recente: espansioni 'a corona' dei centri abitati tramite lottizzazioni a bassa densità; giustapposizione di zone industriali a tipologia modulare, talvolta di condivisione intercomunale; potenziamento dell'armatura viaria (circonvallazioni, A51) con l'effetto di racchiudere le espansioni urbane; ubicazioni eccentriche di grossi comparti terziari /direzionali/commerciali con preferenza verso importanti snodi autostradali (cfr. Centro Colleoni ad Agrate Brianza, Torri Bianche a Vimercate).

Si avverte, nei centri storici, una tendenza generalizzata al recupero e alla rivitalizzazione degli spazi collettivi: dalla strada alla piazza, dal giardino al complesso sportivo o scolastico. Isole pedonali, pavimentazioni ispirate alla tradizione, insegne e recupero della memoria storica cercano in qualche modo di

Comprende il territorio dell'alta pianura a oriente di Monza. Facente fulcro su Vimercate, la zona è stata interessata negli ultimi due decenni da un forte processo insediativo (sia per accrescimento demografico, sia produttivo) attribuibile a rilocalizzazioni industriali (specificatamente nel ramo informatico ed elettronico, attorno a Vimercate) o residenziali (miglior qualità dell'ambiente, spazi aperti, minore pressione immobiliare ecc.). Si tratta di uno sviluppo che non ha ancora del tutto compromesso, come invece è avvenuto nella Brianza centrale, la trama fondativa, forse proprio per il suo ritardo avvio o forse perché meglio regolato dalla strumentazione urbanistica locale degli anni '80 e '90. In generale è riconoscibile il portato degli insediamenti storici, allineato su alcuni tracciati nord-sud, come la fondamentale 'strada regia di Imbersago' che unisce in progressione Brugherio, Concorezzo, Vimercate, Bernareggio.

Così come si identificano larghe porzioni di aree agricole. La 'regola' insediativa è comune ad altre 'radiali' di pianura, ma qui meglio riconoscibile e solo in parte obliterata da tendenze espansive trasversali, avvertibili ad esempio, nella fascia commerciale-industriale Monza-Concorezzo-Agrate Brianza. Tale 'leggibilità' dipende dalla persistenza di spazi agricoli, alcuni di pregio, sia pur molto frammentati, come nell'ambito del Plis della Cavallera, ma anche dalla più regolare uniformità delle 'isole' produttive, e degli ambiti di espansione residenziale con tipologie residenziali basse, a lotti aperti, definite dalla maglia



La valle del Seveso interessa un breve tratto del corso di questo torrente, circa 5 km, nei comuni di Lentate sul Seveso e Meda, laddove la valle presenta ancora scarpate evidenti. Si tratta di una fascia scarsamente abitata, essendo i capoluoghi e le loro frazioni posti sul ciglio superiore della valle, interessata in passato dall'ubicazione di mulini e, più di recente, da cave di ghiaia e invadenti zone industriali. Il fondovalle è percorso dalla ferrovia Milano-Monza-Como-Chiasso.


Il Seveso entra nel territorio provinciale all'altezza di Cimnago, frazione di Lentate. Relativamente integra nel suo assetto agricolo dal confine comasco fino all'altezza di Camnago, la valle accusa poi la concentrazione di zone industriali e residenziali dell'area Barfassina, Meda e Seveso. La valle confluisce nell'alta pianura all'altezza della confluenza di sinistra del torrente Terro/Certosa in comune di Seveso. Rilevanti le prese d'acqua operate in

epoca storica nel tentativo di apportare fonti irrigue nell'alta pianura come la Roggia Sevesetto o la Roggia Traversi (di Desio).

Nel territorio della pianura asciutta orientale, si individuano altri solchi vallivi minori, orientati da nord a sud, attinenti, in particolare ai torrenti Molgora e Rio Vallone e ad alcuni loro modesti affluenti. In questi casi la morfologia valliva, seppur presente, è molto meno conformata e approfondita, rispetto ai corsi d'acqua maggiori che hanno avuto una maggior forza erosiva nel tracciare un solco nei suoli di deposizione della pianura asciutta. Nondimeno costituiscono elementi di differenziazione del paesaggio che, non a caso, sono stati inclusi in aree naturali protette (Plis). Un terzo solco vallivo, privo di corsi d'acqua attivi e, dunque risalente a corsi estinti (o paleoalvei) si riconosce nella porzione della pianura orientale, sempre orientato da nord a sud da Castelnegro (a nord)

e Cavenago di Brianza (a sud). Ad esso il Ptcp assegna un particolare tipo di tutela, come corridoio ecologico, al pari di quelli, già citati e consolidati. Gli ecosistemi lineari di queste valli si completano con i boschi ripariali, con piccoli stagni o pozze, con i coltivi in alveo, con giardini e parchi debordanti dai centri abitati verso le sponde del corso d'acqua.

Ovviamente fondamentale il ruolo di tramite ecologico di questi solchi vallivi all'interno dello spazio urbanizzato della pianura. Essi compongono la trama fondativa di una nuova interconnessione verde a beneficio di flora, fauna e naturalmente della popolazione insediata. Basti ricordare nel caso del Molgora la sua funzione di connessione fra il Parco leccese di Montevicchia e Valle del Curone con il Parco agricolo Sud Milano. Purtroppo il grave stato di ammaloramento di questi corsi d'acqua, tangibile anche nella sola osservazione di queste immagini, mette in pre-



Scarpata di valle

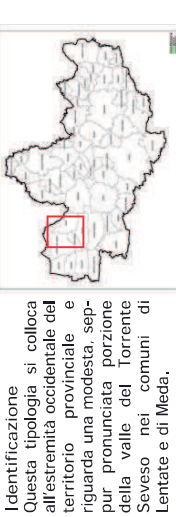
Nucleo rurale di terrazzo



Incolto di ripa

Letto del Seveso

Zona industriale in alveo



Identificazione
Questa tipologia si colloca all'estremità occidentale del territorio provinciale e riguarda una modesta, seppur pronunciata porzione della valle del Torrente Seveso nei comuni di Lentate e di Meda.

Localizzazione amministrativa e del sistema di protezione paesistico-ambientale.

L'ambito interessa le porzioni occidentali dei comuni di Lentate sul Seveso e di Meda. Il grado di tutela riguarda i disposti della d.lgs. 42/2004, art. 142, per quanto concerne la fascia di protezione spondale. Parte della tipologia è inoltre compresa nel Plis Brughiera Briantea. I solchi vallivi minori della pianura orientale (Molgora e Rio Vallone) sono inclusi nei rispettivi Plis.


Elementi di qualificazione del paesaggio.

La relativa naturalità dell'ecosistema fluviale risulta fondamentale per la preservazione della biodiversità nell'ambito provinciale; gli elementi produttivi vatero-industriali legati all'uso delle acque; le derivazioni idrauliche antiche e recenti; la trama delle ville nobiliari che hanno affaccio alle valli fluviali e nei rapporti che instaurano fra esse e gli spazi pubblici.

Elementi di sistema del paesaggio:

la trama dei deflussi idraulici naturali e artificiali come elementi di differenziazione del paesaggio di pianura.

giudicato la conservazione dell'equilibrio biologico. Si attende molto dalla messa in esecuzione degli Agst - Contratti di fiume (www.contrattidifiume.it), previsti per il Seveso (contratto stipulato nel 2004) e il Lambro. Gli obiettivi di tali strumenti sono: la riduzione dell'inquinamento delle acque; la riduzione del rischio idraulico; la riqualificazione del sistema ambientale e paesistico; la riqualificazione dei sistemi insediativi all'interno del territorio del bacino del Seveso; il miglioramento della fruibilità delle aree periferiali al fine di ridare al fiume centralità nelle politiche di sviluppo; la condivisione delle conoscenze sul fiume e delle informazioni sulle azioni in corso o in progetto; lo sviluppo di attività di comunicazione, formazione ed educazione ambientale adeguate al raggiungimento degli obiettivi condivisi.



Letto del fiume Lambro

Vegetazione ripariale

Identificazione

Questa tipologia si riferisce al solco vallivo del fiume Lambro. Di esso, sotto il profilo paesaggistico, si considera il solo tratto superiore, laddove il solco appare approfondito nella coltre dei depositi morenici dando vita a una determinata composizione paesaggistica. Nella valle del Lambro si è accluso il Parco di Monza per la sua speciale caratteristica di 'paesaggio artificiale di formazione storica, composto lungo e attorno l'asta fluviale.

Localizzazione amministrativa e del sistema di protezione paesistico-ambientale.

La valle del Lambro e il Parco di Monza sono ricompresi nel Parco regionale omonimo e in un corridoio primario della RER. Il versante sinistro della valle, per buona parte, in un ambito di rilevanza naturale per la biodiversità. Lungo le aste del Seveso e del Lambro sono stati avviati i 'contratti di fiume', previsti dalla legislazione regionale. In generale si può considerare ottimale il grado di tutela presente al quale vanno ovviamente aggiunti i disposti della d.lgs. 42/2004, art. 142, per quanto concerne la fascia di protezione spondale.

Elementi di qualificazione del paesaggio.
La relativa naturalità dell'ecosistema fluviale risulta fondamentale per la preservazione della biodiversità nell'ambito provinciale; gli elementi produttivi vetero-industriali legati all'uso delle acque: le derivazioni idrauliche antiche e recenti; la trama delle ville nobiliari che hanno affaccio alle valli fluviali.

Elementi di sistema del paesaggio:
la trama dei deflussi idraulici naturali e artificiali come elementi di differenziazione del paesaggio di pianura.

«... tutto è tanto naturale, e produce una tale illusione, che ci si dimentica di trovarsi dentro un giardino. e si crede realmente di passeggiare in un luogo di montagna presso una grotta, fra foreste e boschi (guardato da) una bella statua del dio Lambro, che versa le sue acque perché si dividano in torrenti e il piccolo lago navigabile formato da quelle acque conserva l'illusione, e aumenta l'amenità di quel sito montuoso nel mezzo di un piano e fiorito giardino»
U. Andres, 1791, scrivendo dei giardini reali di Monza)

da rompere variamente l'eguaglianza del suolo, anche fin presso la città stessa (Monza), e presentare colle sue sponde un grazioso dorso alle tante ville che sonvi di ornamento...» (C. Cantù, 1861).

Sui fianchi della valle, spesso precipiti, si notano depositi di 'ceppo' (cfr. grotte di Realdino a Carate Brianza), un duro conglomerato di sabbie, ghiaie e argille sovente adoperato per opere edilizie e monumentali. Il fiume, fra Brioso e Agliate ha tratti di forte spettacolarità, similmente a un vero canyon, fortemente boscato ma non privo di insediamenti umani, stimolati dal conveniente uso della forza idraulica per muovere impianti vetero-industriali, molini, folle ecc. Questo carattere di asprezza si stempera procedendo verso sud e riducendosi il dislivello del fondovalle. In questo tratto, fra Albiate e Lesmo, il paesaggio fluviale si impreciosisce con le pertinenze di molte ville nobiliari,

Adispetto del suo cronico stato di malessere, il Lambro è fiume di antica memoria storica, citato dai cronisti latini, riportato nelle fonti itinerarie dell'epoca. Per secoli il suo nome è stato accostato a quello di Brianza e furono molti gli scrittori che ne fecero fonte di ispirazione e oggetto di ammirazione, fra cui Carlo Cattaneo e Giuseppe Parini. Fissate le sue sorgenti nel Triangolo Lariano, il fiume, dopo aver traversato il fondo della conca morenica brianzola, scava un profondo e stretto varco in direzione sud rivelando la sua origine di colatore delle acque glaciali quaternarie. Nel suo corso mediano incide una forra che raggiunge i 40-50 metri di profondità sul piano terrazzato della pianura; in essa convergono altri corsi d'acqua minori, intagliati negli strati morenici latitanti, conferendo particolare forma plastica al paesaggio. «Il Lambro, scendendo dai monti della Valassina, si è aperto una valle abbastanza spaziosa e profonda,

ri, ubicate sul ciglio della valle in posizioni eminentemente panoramiche. Nel tratto di attraversamento del Parco di Monza il fiume risulta poco inciso e la scarpata si addolcisce in una serie distanziata di modesti terrazzi. Il parco, ritagliato nel territorio un tempo agricolo, ha conservato la sua integrità perimetrale non quella al suo interno. Ma resta al presente la più significativa operazione culturale operata nel territorio della provincia negli ultimi due secoli. La sua presenza e la compatta cortina verde contrastano con il multiforme divenire del tessuto urbanizzato. Sotto il profilo culturale, il parco con l'articolazione delle sue parti 'progettate' rimane il massimo repertorio dell'arte dei giardini in Lombardia e dunque della composizione di paesaggio. Poco prima di Monza, abbandonati gli ultimi depositi morenici, il fiume raggiunge il piano di campagna e defluisce verso Milano fra gli strati alluvionali della pianura.




Sebbene di limitata ampiezza (circa 4 km in lunghezza), l'ambito attinente alla valle dell'Adda, in comune di Cornate d'Adda, conosciuta qui come Media valle dell'Adda, dimostra eccezionali caratteri paesaggistici dovuti: - alla profondità del solco fluviale, scavato non solo fra i depositi diluviali antichi, ma anche fra caotiche formazioni di ceppo lombardo; - alla presenza di importanti testimonianze idrauliche (naviglio di Paderno) e industriali (centrali elettriche Bertini ed Esterle); - alla portanza dello stesso corso d'acqua. La zona è interessata alla realizzazione del viadotto dell'Autostrada Pedemontana. Non sono molti i luoghi in Italia, come nella media Valle dell'Adda, dove nello spazio di pochi chilometri si concentrano memorie storiche, architetture industriali e opere idrauliche in un contesto ambientale di eccezionale bellez-

za. Non a caso l'Unesco ha promosso parte di questo paesaggio a patrimonio universale dell'umanità. Il fiume divide in senso longitudinale l'alta pianura lombarda con un profondo e sinuoso solco. Dai ponti che scavalcavano la valle se ne ha solo una fugace impressione. Bisogna lasciare l'auto, scendere nella valle, costeggiare il fiume e i suoi canali per trovarsi davvero in un inatteso angolo di Lombardia. Il paesaggio abducono esemplifica l'immagine ideale della produttività di un'intera regione. Da un paesaggio quasi primigenio si sono tratte fonti di ricchezza, grazie all'ingegno e alla caparbietà dell'uomo nell'utilizzare l'acqua per l'irrigazione, la navigazione e la produzione di energia elettrica. Il naviglio di Paderno è forse il monumento storico più impressionante, al di là della spettacolarità del vicino ponte in ferro

sull'Adda. Grazie al naviglio si aprì, nella seconda metà del XVIII secolo, una via d'acqua navigabile dal lago di Lecco fino a Milano. Il suo scavo e gli espedienti per vincere il dislivello della valle hanno catturato l'ingegno degli esperti idraulici per oltre tre secoli e a partire da Leonardo da Vinci. Troppo pochi ancora lo conoscono e pochi ne parlano - forse anche per questo è rimasto così tanto in un deplorabile abbandono - sicché pesano ancora oggi le parole di Davide Bertolotti, scritte nel lontano 1820: «Chi crederebbe che questo naviglio non solo radamente viene visitato da viaggiatori stranieri, ma che nella stessa Lombardia pochi nati vi si rendono, né spesso avviene che altri ne parli come d'opera ammirabile e degna che s'imprenda un viaggio col solo fin di vederla».

Ciglio del terrazzo di valle



Centrale idroelettrica

Letto dell'Adda

Identificazione

Ambito di solco vallivo di pianura del fiume Adda in sponda destra, in comune di Cornate d'Adda.



Localizzazione amministrativa e del sistema di protezione paesistico-ambientale.

L'ambito interessa solo il comune di Cornate d'Adda (porzione orientale). L'ambito è interamente incluso nel Parco regionale Adda Nord. Le sponde del torrente Seveso sono soggette al DLgs 42/2004, art. 142. Sono in vigore vincoli per bellezze d'insieme, fiumi, foreste e boschi da D.Lgs 42/2004. E' pure vigente un vincolo per monumenti naturali regionale della legge 86/1983

Elementi di qualificazione del paesaggio.

La relativa naturalità dell'ecosistema fluviale risulta fondamentale per la preservazione della biodiversità nell'ambito provinciale; gli elementi produttivi vetero-industriali legati all'uso delle acque; le derivazioni idrauliche antiche e recenti; la trama delle ville nobiliari che hanno affacciato alle valli fluviali.

Elementi di sistema del paesaggio.

La serie delle centrali idroelettriche della valle dell'Adda con le relative derivazioni idrauliche.

L'immagine.

Preso sulla sponda sinistra, l'immagine inquadra il pianoro di fondovalle dell'Adda nei pressi della centrale elettrica Esterle, della quale si scorgono le strutture in lontananza.

«A poche centinaia di passi fuori dal paese verso oriente, l'altipiano d'un tratto s'avvala e al tempo stesso un rumore, un mormorio d'acqua corrente ti ferisce l'orecchio. Prima ancora di vedere quella di cui senti la voce eccoti in faccia la muraglia la quale forma la riva sinistra del fiume. (...) Sul ciglio dell'altipiano fa di sé bella mostra Bottanuco, e al di là il Monte Canto, poi l'Albenza, e via via a destra e a sinistra una serie di monti e di colli, che disegnano gli avamposti delle Prealpi lombarde. Alcuni passi avanti, comincia a mostrarsi il fianco sinistro dell'Adda, quindi l'Adda intera, colla sua rapidità, co' suoi scogli, con le sue conche, 60 o 70 metri sotto i tuoi piedi. È uno spettacolo incantevole, che ti richiama certi litorali scoscesi. In fondo a quella valle, salvo i mulini e qualche casetta, tu non iscorgi né castelli, né palagi, né giardini, né paeselli, nulla o quasi nulla che ti richiami ad ogni tratto, come a Sciaffusa, l'opera e la presenza dell'uomo. Qui tutto è natura; natura ancora vergine, quasi altrettanto com'era quando i fiumi serpeggiavano non visti da occhio d'uomo» (A. Stroppani, Il Bel Paese, Salani, ed. 1924).

2

REPERTORI BENI STORICO-ARCHITETTONICI, BENI ARCHEOLOGICI, ALBERI MONUMENTALI

TABELLA DEI CODICI UTILIZZATI PER LA CLASSIFICAZIONE DEI BENI STORICO ARCHITETTONICI ED ARCHEOLOGICI

TIPOLOGIE			
COD.	MACROTIPOLOGIE	DESCRIZIONE DELLE TIPOLOGIE	COD.
U	CENTRI URBANI	Centro storico	U1
		Nucleo storico	U2
		Quartiere di impianto omogeneo	U3
		Nucleo rurale	U4
R	ARCHITETTURA RELIGIOSA	Chiesa o edificio per il culto, santuario	R1
		Monastero, abbazia, convento, santuario, basilica, chiostro, seminario, battistero	R2
		Cappella, edicola sacra, tabernacolo, coro, chiostro	R3
		Monumento religioso	R4
		Altro edificio religioso (canonica, casa parrocchiale, torre campanaria, altre attività religiose)	R5
M	ARCHITETTURA MILITARE	Castello, fortezza	M1
		Mura difensive, porte, bastioni, fossato	M2
		Torre	M3
		Traccia di fortificazione	M4
		Altra struttura legata alla storia militare	M5
C	ARCHITETTURA CIVILE RESIDENZIALE	Villa	C1
		Casa, palazzo	C2
		Abitazioni legate a complessi industriali (Casa operaia, casa padronale)	C3
		Parco storico o giardino	C4
		Edifici e strutture annesse (casino di caccia, rustici, portali, esedra)	C5
S	ARCHITETTURA CIVILE NON RESIDENZIALE	Municipio, arengario	S1
		Edificio scolastico, università, collegio, asilo, convitto	S2
		Ospedale e luogo di cura, colonia	S3
		Luogo pio o ricovero assistenziale, ospizio	S4
		Cimitero, lazzaretto	S5
		Museo, biblioteca	S6
		Teatro, cinema	S7
		Monumento civile	S8
		Piazza, luogo d'aggregazione, centro civico o sociale	S9
		Mercato, padiglione fieristico	S10
		Albergo, locanda, osteria, foresteria o luogo di sosta	S11
		Impianto sportivo	S12
		Dogana, casello daziario	S13
		Parco pubblico	S14
		Lavatoio	S15
		Altro edificio di architettura civile	S16
RU	ARCHITETTURE E MANUFATTI DELLA PRODUZIONE AGRICOLA	Cascina, casa colonica, stalla, fienile, altro edificio rurale	RU1
		Mulino	RU2
		Ghiacciaia	RU3
P	ARCHITETTURE E MANUFATTI DELLA PRODUZIONE INDUSTRIALE E ARTIGIANALE	Setificio, filanda, cotonificio e altri impianti del settore tessile	P1
		Fornace, industria per materiali edili o ceramica	P2
		Cartiera o impianto per la lavorazione del legno	P3
		Industria alimentare (macello, caseificio)	P4
		Impianto industriale per la produzione di energia	P5
		Industria meccanica o per la lavorazione del metallo	P6
		Conceria, laboratorio per la lavorazione della pelle	P7
		Altro impianto industriale o artigianale	P8
I	INFRASTRUTTURE	Rete stradale principale	I1
		Rete stradale secondaria	I2
		Stazione ferroviaria o tranviaria, casello ferroviario	I3
		Porto o darsena	I4
		Conca	I5
		Altro manufatto idraulico (sbarramento, scaricatore)	I6
		Ponte o attraversamento	I7
A	BENI ARCHEOLOGICI	Beni archeologici assoggettati a provvedimento di tutela	A1
		Siti archeologici	A2
		Reperti archeologici	A3
AMBITI O SISTEMI TERRITORIALI			
CODICE AMBITI TEMATICI		DESCRIZIONE DEGLI AMBITI TEMATICI O SISTEMI TERRITORIALI	
Nav		Navigazione (manufatti connessi alla navigazione, ecc.)	
Agr		Agricoltura (architettura rurale, mulini ad acqua, manufatti idraulici connessi all'irrigazione, ecc..)	
Frp		Fruizione paesaggistica (luoghi di villeggiatura, giardini, parchi)	
Rel		Religione o culto (architettura religiosa, architettura monastica, ecc.)	
Mil		Storia militare o politica (architettura castellana, strutture del sistema difensivo, ecc..)	
Ind		Industria e artigianato (complessi d'archeologia industriale, case operaie, ecc..)	
Amn		Struttura amministrativa (centri storici, nuclei di antica formazione, quartieri urbani)	
Via		Viabilità (infrastruttura, luoghi di sosta, ecc.)	
Aci		Architettura di caratterizzazione locale per tipologia e/o datazione omogenee e significative (palazzi storici; edifici in stile liberty; edifici civili non residenziali, ecc..)	
Mem		Edifici legati alla memoria storico culturale	

REPERTORIO BENI STORICO-ARCHITETTONICI – PROVINCIA DI MONZA E DELLA BRIANZA

COD. ISTAT	COMUNE	DENOMINAZIONE OPERA	MACRO TIPOLOGIA	COD. TIPO	AMBITO TEMATICO	INDIRIZZO - POSIZIONE	VINCOLO
1080001	AGRATE BRIANZA	VILLA SCHIRA CORNELIANI TOSCHI	C	C1	Fip		D.Lgs. 42/2004, art. 10, comma 4, lett. F (ex 1089/39)
1080001	AGRATE BRIANZA	VILLA DE CAPTIANI	C	C1	Fip		
1080001	AGRATE BRIANZA	VILLA D'ADDA SALVATERRA NAVA	C	C1	Fip		
1080001	AGRATE BRIANZA	VILLA TRIVULZIO	C	C1	Fip		
1080001	AGRATE BRIANZA	PALAZZO ARCHINTO	C	C2	Adi		
1080001	AGRATE BRIANZA	PARCO DI VILLA TRIVULZIO	C	C4	Fip		D.Lgs. 42/2004, art. 10, comma 4, lett. F (ex 1089/39)
1080001	AGRATE BRIANZA	CHIESA DI S. MARIA ANNUNCIATA	R	R1	Rel		
1080001	AGRATE BRIANZA	CHIESA DI S. PIETRO	R	R1	Rel		
1080001	AGRATE BRIANZA	CHIESA DI S. EUSEBIO	R	R1	Rel		
1080001	AGRATE BRIANZA	CHIESA DI S. ZENONE	R	R1	Rel		
1080001	AGRATE BRIANZA	CHIESA DI S. ANNA	R	R1	Rel		
1080001	AGRATE BRIANZA	CASCINA ACHINTO	RU	RU1	Agr	MARGINE DELL'ABITATO	
1080001	AGRATE BRIANZA	CASCINA FABBRICA	RU	RU1	Agr	NUCLEO ESTERNO O RURALE	
1080001	AGRATE BRIANZA	CASCINA MOLINO	RU	RU1	Agr	NUCLEO ESTERNO O RURALE	
1080001	AGRATE BRIANZA	COMPLESSO AGRICOLO	RU	RU1	Agr	NUCLEO ESTERNO O RURALE	
1080001	AGRATE BRIANZA	MUNICIPIO (EX)	S	S1	Amm		
1080001	AGRATE BRIANZA	NUCLEO STORICO	U	U2	Amm		
1080001	AGRATE BRIANZA	NUCLEO STORICO DI OMATE	U	U2	Amm		
1080002	AIURZIO	VILLA MALACRIDA ACETI	C	C1	Fip	VIA CROCE	D.Lgs. 42/2004, art. 10, comma 4, lett. F (ex 1089/39)
1080002	AIURZIO	VILLA MALACRIDA	C	C1	Fip	VIA CROCE	
1080002	AIURZIO	VILLA PARAVICINI, DAL VERME	C	C1	Fip	VIA CROCE	D.Lgs. 42/2004, art. 10, comma 4, lett. F (ex 1089/39)
1080002	AIURZIO	VILLA PASSONI	C	C1	Fip	VIA DELLA CAMPEGORA	
1080002	AIURZIO	VILLA BIFFI ROGORINI	C	C1	Fip	STRADA COMUNALE PER VERDERIO	
1080002	AIURZIO	VILLA "LA COMMENDA"	C	C1	Fip	STRADA COMUNALE PER VERDERIO	
1080002	AIURZIO	CASA DETTA "DEGLI UMILATI"	C	C2	Adi	P.ZZA DELLA CHIESA	
1080002	AIURZIO	CASA PER ABITAZIONI CONTADINE	C	C2	Adi	VIA DELLA CAMPEGORA	
1080002	AIURZIO	CASA A CORTE	C	C2	Adi	VICOLO CROCE	
1080002	AIURZIO	CASA A CORTE	C	C2	Adi	VIA SALA	
1080002	AIURZIO	CASA	C	C2	Adi	VIA PARROCCHIA	
1080002	AIURZIO	PALAZZINA PRIMO NOVECENTO	C	C2	Adi	VIA VITTORIA, 15	
1080002	AIURZIO	PARCO DI VILLA LA COMMENDA	C	C4	Fip	STRADA COMUNALE PER VERDERIO	
1080002	AIURZIO	GIARDINO DI VILLA MALACRIDA ACETI	C	C4	Fip	VIA CROCE, 1	
1080002	AIURZIO	GIARDINO DI VILLA MALACRIDA (RESTI)	C	C4	Fip	VIA CROCE, 4	
1080002	AIURZIO	GIARDINO DI VILLA PARAVICINI DAL VERME	C	C4	Fip	VIA CROCE, VIA FERRARI	
1080002	AIURZIO	COTONIFICIO PASSONI (EX)	P	P1	Ind	VIA DELLA CAMPEGORA	
1080002	AIURZIO	MANIFATTURA PORCELLANE	P	P8	Ind	STRADA COMUNALE PER VERDERIO	
1080002	AIURZIO	CHIESA DI S. ANDREA	R	R1	Rel	P.ZZA DELLA CHIESA	
1080002	AIURZIO	CHIESA DELLA MADONNA DELLA NEVE	R	R1	Rel	STRADA VICINALE PER LA CHIESA DELLA MADONNA	
1080002	AIURZIO	SANTUARIO DI CAMPEGORINO	R	R2	Mem	STRADA COMUNALE PER CASTEL NEGRINO	
1080002	AIURZIO	MONUMENTO RELIGIOSO AL REDENTORE	R	R4	Rel	P.ZZA DELLA CHIESA	
1080002	AIURZIO	ORATORIO MASCHILE	R	R5	Rel	VIA BERSAN	
1080002	AIURZIO	ORATORIO FEMMINILE (EX)	R	R5	Rel	VIA VITTORIA	
1080002	AIURZIO	CASCINA CASTEL NEGRINO	RU	RU1	Agr	NUCLEO ESTERNO O RURALE	
1080002	AIURZIO	CASCINA LA COMMENDA	RU	RU1	Agr	MARGINE DELL'ABITATO	
1080002	AIURZIO	CASCINA MOROSINA	RU	RU1	Agr	NUCLEO ESTERNO O RURALE	
1080002	AIURZIO	CASCINA RESTELLI	RU	RU1	Agr	NUCLEO ESTERNO O RURALE	
1080002	AIURZIO	CENTRO STORICO	U	U1	Amm	VIA CROCE, VIA ROMA, VIA BENEFICIO, VIA PARROCCHIA, P.ZZA DELLA CHIESA, VIA S. MARIA, VIA SALA	
1080002	AIURZIO	AGGREGATO RURALE DI CASTEL NEGRINO	U	U4	Agr	STRADA COMUNALE PER VERDERIO	

COD ISTAT	COMUNE	DENOMINAZIONE OPERA	MACRO TIPOLOGIA	COD. TIPO	AMBITO TEMATICO	INDIRIZZO - POSIZIONE	VINCOLO
108003	ALBIATE	VILLA	C	C1	Fip	VIALE LOMBARDIA	
108003	ALBIATE	VILLA	C	C1	Fip	VIALE LOMBARDIA	
108003	ALBIATE	VILLA	C	C1	Fip	VIA MARCONI	
108003	ALBIATE	VILLA	C	C1	Fip	VIA TRENTO	
108003	ALBIATE	VILLA CAMPELLO CON CASA CUSTODE E CASE COLONICHE ANNESSE	C	C1	Fip	VIA CAMPELLO	
108003	ALBIATE	VILLA SAN VALERIO	C	C1	Fip	VIA S. VALERIO	
108003	ALBIATE	VILLA TANZI	C	C1	Fip	VIA ITALIA	
108003	ALBIATE	CASA	C	C2	Adi	VIALE LOMBARDIA	
108003	ALBIATE	CASA A CORTE	C	C2	Adi	VIA ROMA	
108003	ALBIATE	CASA PATRIZIA	C	C2	Adi	VIA MARCONI	
108003	ALBIATE	CASA PATRIZIA	C	C2	Adi	VIA MARCONI	
108003	ALBIATE	CASA PATRIZIA	C	C2	Adi	VIA VIGANO'	
108003	ALBIATE	PALAZZO TOMINI	C	C2	Adi	P.ZZA CONCILIAZIONE	
108003	ALBIATE	CASA OPERAIA	C	C3	Ind	VIA VIGANO'	
108003	ALBIATE	PARCO DI VILLA CAMPIELLO VIGANO' (ORA COMUNALE)	C	C4	Fip	VIA DANTE	
108003	ALBIATE	GIARDINO DI VILLA TANZI	C	C4	Fip	VIA ROSSINI, 3 - VIALE ITALIA, 4	
108003	ALBIATE	PARCO DI VILLA AIROLDI CAPROTTI	C	C4	Fip	VIA S. VALERIO, 13	D.Lgs. 42/2004, art. 10, comma 4, lett. F (ex 1089/39)
108003	ALBIATE	CASTELLO	M	M1	Mil	VIA ROMA	
108003	ALBIATE	IMPIANTO DI PRODUZIONE TESSILE CAPROTTI	P	P1	Ind	VIA IV NOVEMBRE	
108003	ALBIATE	CENTRALE ELETTRICA	P	P5	Ind	VIA GATTI	
108003	ALBIATE	CHIESA DI S. GIOVANNI EVANGELISTA	R	R1	Rel	P.ZZA CONCILIAZIONE	
108003	ALBIATE	CHIESA DI S. BIAGIO E MONASTERO DELLE CANOSSIANE	R	R1	Rel	VIA S. BIAGIO	
108003	ALBIATE	SANTUARIO DI S. FERMO	R	R2	Rel	P.ZZA S. FERMO	
108003	ALBIATE	ORATORIO DI S. VALERIO	R	R3	Rel	VIA S. VALERIO	
108003	ALBIATE	CASA PARROCCHIALE	R	R5	Rel	VIA MAZZINI	
108003	ALBIATE	CASCINA S. ANTONIO	RU	RU1	Agr	NUCLEO ESTERNO O RURALE	
108003	ALBIATE	CASCINA PRESSOSA	RU	RU1	Agr	NUCLEO ESTERNO O RURALE	
108003	ALBIATE	CASCINA DOSSO	RU	RU1	Agr	CENTRO ABITATO	
108003	ALBIATE	CASCINA CANZI	RU	RU1	Agr	MARGINE DELL'ABITATO	
108003	ALBIATE	CASCINA S. ANTONIO	RU	RU1	Agr	NUCLEO ESTERNO O RURALE	
108003	ALBIATE	MUNICIPIO VECCHIO	S	S1	Amm	P.ZZA CONCILIAZIONE	
108003	ALBIATE	SCUOLA ELEMENTARE "UNGARETTI" - SCUOLA MEDIA "FERMI"	S	S2	Adi	VIA DELLE RIMEMBRANZE	
108003	ALBIATE	CENTRO STORICO	U	U1	Amm	VIA DANTE	
108003	ALBIATE	IL RIFUGIO	U	U1	Amm	P.ZZA CONCILIAZIONE, VIA S. VALERIO, VIA ITALIA	
108004	ARCORE	VILLA BORRAMEO D'ADDA	C	C1	Fip	LARGO VELA	D.Lgs. 42/2004, art. 10, comma 4, lett. F (ex 1089/39)
108004	ARCORE	VILLA CASATI GIULINI STAMPA	C	C1	Fip	VIA S. MARTINO	
108004	ARCORE	VILLA RAVITZZA	C	C1	Fip	VIA MONTE GRAPPA	D.Lgs. 42/2004, art. 10, comma 4, lett. F (ex 1089/39)
108004	ARCORE	VILLA "LA CAZZOLA"	C	C1	Fip	VIA BRIANZA	D.Lgs. 42/2004, art. 10, comma 4, lett. F (ex 1089/39)
108004	ARCORE	VILLA DURINI	C	C1	Fip	VIA ROCCOLO	
108004	ARCORE	VILLA BUTTAFAVA	C	C1	Fip	STRADA PROVINCIALE PER VILLASANTA	
108004	ARCORE	PARCO E VIALE D'ACCESSO DI VILLA BORRAMEO D'ADDA (ORA COMUNALE)	C	C4	Fip	P.ZZA BORRAMEO	D.Lgs. 42/2004, art. 10, comma 4, lett. F (ex 1089/39)
108004	ARCORE	PARCO DI VILLA LA CAZZOLA	C	C4	Fip	VIA ABATE D'ADDA	
108004	ARCORE	GIARDINO DI VILLA ARIENTI	C	C4	Fip	VIA ABATE D'ADDA, 79	
108004	ARCORE	GIARDINO DELLA CA' BIANCA (EX VILLA BUTTAFAVA) E VIALE CONNESSO	C	C4	Fip	VIA MONTE CERVINO ANG. VIA MOLINO SESTO GIOVINE, 168/170	
108004	ARCORE	PARCO DI VILLA RAVITZZA	C	C4	Fip	VIA MONTE GRAPPA	D.Lgs. 42/2004, art. 10, comma 4, lett. F (ex 1089/39)
108004	ARCORE	PARCO DI VILLA GIULINI CASATI STAMPA DI SONCINO - AREE AGRICOLE E VIALI ALBERATI CONNESSI	C	C4	Fip	VIA S. MARTINO	
108004	ARCORE	CASELLO DELLA LINEA FERROVIARIA MILANO - BERGAMO	I	I3	Via	VIA CESARE BATTISTI	
108004	ARCORE	CASELLO E LINEA FERROVIARIA MONZA - LECCO	I	I3	Via	STRADA DEL MOLINETTO	
108004	ARCORE	STABILIMENTO INDUSTRIALE BESTETTI (EX)	P	P8	Ind	VIA CESARE BATTISTI	

COD ISTAT	COMUNE	DENOMINAZIONE OPERA	MACRO TIPOLOGIA	COD. TIPO	AMBITO TEMATICO	INDIRIZZO - POSIZIONE	VINCOLO
108004	ARCORE	CHIESA DI S. EUSTORGIO	R	R1	Rel	P.ZZA S. EUSTORGIO	D.Lgs. 42/2004, art. 10, comma 3, lett. D (ex 1089/39)
108004	ARCORE	CHIESA DELL' IMMACOLATA	R	R1	Rel	VIA ABATE D'ADDA	
108004	ARCORE	CHIESA DI S. APOLLINARE	R	R1	Rel	VIA FERRUCCIO GILERA	
108004	ARCORE	CHIESA DI S. MARIA NASCENTE E DI SAN GIACOMO	R	R1	Rel	P.ZZA DURINI	
108004	ARCORE	CAPELLA PRESSO VILLA BORROMEO D'ADDA	R	R3	Rel	LARGO VELA	
108004	ARCORE	CAPELLA PRESSO VILLA RAVIZZA	R	R3	Rel	VIA CHIUSA (ENTRO IL PERIMETRO DEL PARCO DELLA VILLA)	
108004	ARCORE	ORATORIO DELLA MADONNA DEL ROSARIO	R	R3	Rel	VIA CASCINA DEL BRUNO	
108004	ARCORE	ORATORIO DI S. VINCENTO	R	R3	Rel	VIA DEL MULINO SESTO GIOVINE	
108004	ARCORE	CASCINA	RU	RU1	Agr	NUCLEO ESTERNO O RURALE	
108004	ARCORE	CASCINA MISURATA	RU	RU1	Agr	MARGINE DELL'ABITATO	
108004	ARCORE	CASCINA	RU	RU1	Agr	MARGINE DELL'ABITATO	
108004	ARCORE	CASCINA	RU	RU1	Agr	NUCLEO ESTERNO O RURALE	
108004	ARCORE	CASCINA BIANCA	RU	RU1	Agr	NUCLEO ESTERNO O RURALE	
108004	ARCORE	CASCINA	RU	RU1	Agr	NUCLEO ESTERNO O RURALE	
108004	ARCORE	MUNICIPIO (EX)	S	S1	Amm	VIA UMBERTO I	
108004	ARCORE	CENTRO STORICO	U	U1	Amm	VIA ROMA, LGO VELA, VIA UMBERTO I, P.ZZA S. EUSTORGIO, VIA TRENTO E TRIESTE, VIA IV NOVEMBRE	
108004	ARCORE	AGGREGATO RURALE DI BERNATE	U	U4	Agr	P.ZZA DURINI, VIA TIZIANO, VIA ROCCOLO	
108004	ARCORE	AGGREGATO RURALE STORICO	U	U4	Agr		
108004	ARCORE	AGGREGATO RURALE STORICO	U	U4	Agr		
108004	ARCORE (LESMO)	PARCO DI VILLA SIMONETTA RAPAZZINI	C	C4	Frp	VIA RISORGIMENTO ANG. VIA MAZZINI, 1	
108005	BARLASSINA	PALAZZO REZZONICO PORRO	C	C2	Acì	P.ZZA CAVOUR	D.Lgs. 42/2004, art. 10, comma 3, lett. F (ex 1089/39)
108005	BARLASSINA	CASA A CORTE DETTA "LA FAMETA"	C	C2	Acì	VIA MATTEOTTI	
108005	BARLASSINA	CASA A CORTE DETTA "CORT DU LUFF"	C	C2	Acì	VIA MILANO	
108005	BARLASSINA	CASA A CORTE DETTA "FABBRICIN"	C	C2	Acì	VIA MILANO	
108005	BARLASSINA	CASA BRUSATI CON GIARDINO ANNESSO	C	C2	Acì	VIA MILANO	
108005	BARLASSINA	CASA OLDANI	C	C2	Acì	VIALE TRIESTE	
108005	BARLASSINA	CASA CON TORRE ANNESSA	C	C2	Acì	VIA XXV APRILE	
108005	BARLASSINA	CASA A CORTE DETTA "I BELOTT"	C	C2	Acì	VIA MARCONI	
108005	BARLASSINA	GIARDINO DI PALAZZO REZZONICO PORRO	C	C4	Frp	VIA CAVOUR, 3 - VIA PIAVE, 1	D.Lgs. 42/2004, art. 10, comma 4, lett. F (ex 1089/39)
108005	BARLASSINA	GIARDINO DI CASA BRUSATI	C	C4	Frp	VIA MILANO, 65	
108005	BARLASSINA	OSPEDALE MILITARE (ORA CASA DI RIPOSO "L. PORRO")	M	M5	Mil	VIALE TRIESTE	
108005	BARLASSINA	DEPOSITO MILITARE (EX)	M	M5	Mil	VIA MARCONI	
108005	BARLASSINA	FORNACE PIZZIC CLERICI CEPPI	P	P2	Ind	VIA LONGONI	
108005	BARLASSINA	CHIESA PARROCCHIALE DI S. GIULIO	R	R1	Rel	P.ZZA CAVOUR	
108005	BARLASSINA	MONASTERO DI S. MARIA (ORA CASCINA S. MARIA)	R	R2	Rel	VIA MARCONI	
108005	BARLASSINA	ASILO INFANTILE PORRO	S	S2	Acì	VIA MARCONI	
108005	BARLASSINA	SCUOLE ELEMENTARI E MEDIE INFERIORI	S	S2	Acì	VIA COLOMBO	
108005	BARLASSINA	SOCIETA' DEL MUTUO SOCCORSO (EX)	S	S4			
108005	BARLASSINA	TIRO A SEGNO (EX) PALAZZINA E RUDERI	S	S12		VIA LONGONI	
108005	BARLASSINA	PARCO DELL'EX TIRO A SEGNO	S	S12	Frp	LUNGO VIA LONGONI	
108005	BARLASSINA	PRETURA (EX) PALAZZO DETTO "CORT DEL DON ACHILLE"	S	S16	Amm	VIA MILANO	D.Lgs. 42/2004, art. 10, comma 3, lett. D (ex 1089/39)
108005	BARLASSINA	CENTRO STORICO	U	U1	Amm	LUNGO LA VIA MILANO ED INTORNO ALLA P.ZZA CAVOUR	
108006	BELLUSCO	VILLA CAROZZI	C	C1	Frp	VIA CASTELLO	
108006	BELLUSCO	CASA A CORTE CASATI	C	C2	Acì	VIA DANTE	
108006	BELLUSCO	CASTELLO	M	M1	Mil	VIA CASTELLO	D.Lgs. 42/2004, art. 10, comma 3, lett. D (ex 1089/39)
108006	BELLUSCO	IMPIANTO DI PRODUZIONE TESSILE CAROZZI	P	P1	Ind	VIA CASTELLO	
108006	BELLUSCO	CHIESA PARROCCHIALE DI S. MARTINO	R	R1	Rel	VIA MANZONI	
108006	BELLUSCO	CHIESA DEI SS. NAZARO E CELSO	R	R1	Rel		
108006	BELLUSCO	CHIESA DEL MONASTERO DEL S. SEPOLCRO	R	R3	Rel	VIA CAMUZZAGO	D.Lgs. 42/2004, art. 10, comma 3, lett. D (ex 1089/39)



COD ISTAT	COMUNE	DENOMINAZIONE OPERA	MACRO TIPOLOGIA	COD. TIPO	AMBITO TEMATICO	INDIRIZZO - POSIZIONE	VINCOLO
108006	BELLUSCO	CASCINA S. NAZARO	RU	RU1	Agr	NUCLEO ESTERNO O RURALE	
108006	BELLUSCO	CASCINA CAMLUZZAGO	RU	RU1	Agr	NUCLEO ESTERNO O RURALE	D.Lgs. 42/2004, art. 10, comma 4, lett. L (ex 1089/39)
108006	BELLUSCO	CASCINA S. GIUSEPPE	RU	RU1	Agr	NUCLEO ESTERNO O RURALE	
108006	BELLUSCO	CASCINA NOSCA	RU	RU1	Agr	NUCLEO ESTERNO O RURALE	
108006	BELLUSCO	CENTRO STORICO	U	U1	Amm		
108006	BELLUSCO	AGGREGATO RURALE STORICO	U	U4	Agr		
108007	BERNAREGGIO	VILLA LANDRIANTI BONACINA GALLESÌ	C	C1	Fip	VIA PRINETTI	
108007	BERNAREGGIO	VILLA BARZAGHI	C	C1	Fip	VIA S. BARTOLOMEO	
108007	BERNAREGGIO	VILLA DEAZZI LANFRANCONI GUSSI	C	C1	Fip	VIA PRINETTI	
108007	BERNAREGGIO	PALAZZO PRINETTI	C	C2	AcI	VIA PRINETTI	
108007	BERNAREGGIO	CASA SOLERA MANTEGAZZA	C	C2	AcI	VIA PRINETTI	
108007	BERNAREGGIO	PALAZZO LEONI	C	C2	AcI	VIA PONTI	
108007	BERNAREGGIO	GIARDINO DI VILLA LANDRIANTI BONACINA GALLESÌ	C	C4	Fip	VIA PRINETTI, 29	
108007	BERNAREGGIO	PARCHIO DI VILLA DEAZZI LANFRANCONI GUSSI	C	C4	Fip	VIA S. BARTOLOMEO, VIA MADONNINA	
108007	BERNAREGGIO	STABILIMENTO INDUSTRIALE	P	P8	Ind	VIA GRAMSCI	
108007	BERNAREGGIO	CHIESA DI S. MARIA NASCENTE	R	R1	Rel	VIA PRINETTI	
108007	BERNAREGGIO	CHIESA DEI SS. GERVASO E PROTASO	R	R1	Rel	VIA S. GERVASO	
108007	BERNAREGGIO	CHIESA DI S. BARTOLOMEO	R	R1	Rel	VIA S. BARTOLOMEO ANG. VIA GUIDALI	
108007	BERNAREGGIO	CASA PARROCCHIALE	R	R5	Rel	VIA PRINETTI	
108007	BERNAREGGIO	CASCINA S. ANNA	RU	RU1	Agr	MARGINE DELL'ABITATO	
108007	BERNAREGGIO	CASCINA CASSINELLA	RU	RU1	Agr	MARGINE DELL'ABITATO	
108007	BERNAREGGIO	CASCINA ARMELLINA	RU	RU1	Agr	MARGINE DELL'ABITATO	
108007	BERNAREGGIO	CASCINA SOFIA	RU	RU1	Agr	MARGINE DELL'ABITATO	
108007	BERNAREGGIO	CASCINA GATTAFAME	RU	RU1	Agr	MARGINE DELL'ABITATO	
108007	BERNAREGGIO	P.O. ALBERGO PAOLO PONTI	S	S4		VIA PRINETTI	
108007	BERNAREGGIO	COOPERATIVA SOCIALE (EX)	S	S9		VIA PRINETTI	
108007	BERNAREGGIO	COOPERATIVA AGRICOLA	S	S16		VIA S. BARTOLOMEO	
108007	BERNAREGGIO	CENTRO STORICO	U	U1	Amm	VIA PRINETTI, VIA LEONI, VIA MANZONI, P.ZZA DELLA REPUBBLICA, VIA CAVOUR, VIA PONTI, VIA S. GERVASO	
108007	BERNAREGGIO	NUCLEO DI ANTICA FORMAZIONE	U	U2	Amm		
108008	BESANA IN BRIANZA	VILLA BORELLA ROSSI DE SABATA	C	C1	Fip		
108008	BESANA IN BRIANZA	VILLA CAVENAGO	C	C1	Fip		
108008	BESANA IN BRIANZA	VILLA CORTI	C	C1	Fip		
108008	BESANA IN BRIANZA	VILLA DRAGONI VOLTA	C	C1	Fip		D.Lgs. 42/2004, art. 10, comma 4, lett. F (ex 1089/39)
108008	BESANA IN BRIANZA	VILLA GALLIZIA	C	C1	Fip		
108008	BESANA IN BRIANZA	VILLA ISELLA	C	C1	Fip		
108008	BESANA IN BRIANZA	VILLA MARINO	C	C1	Fip		
108008	BESANA IN BRIANZA	VILLA MISTO	C	C1	Fip		
108008	BESANA IN BRIANZA	VILLA	C	C1	Fip		
108008	BESANA IN BRIANZA	VILLA PAGANI	C	C1	Fip		
108008	BESANA IN BRIANZA	VILLA PRINETTI	C	C1	Fip		
108008	BESANA IN BRIANZA	VILLA QUIRICI	C	C1	Fip		
108008	BESANA IN BRIANZA	VILLA STRADA	C	C1	Fip		
108008	BESANA IN BRIANZA	VILLA TOFFETTI	C	C1	Fip		
108008	BESANA IN BRIANZA	VILLA VIARANA	C	C1	Fip		
108008	BESANA IN BRIANZA	VILLA ZAPPA	C	C1	Fip		
108008	BESANA IN BRIANZA	VILLINO ECLETICO	C	C1	Fip		
108008	BESANA IN BRIANZA	VILLINO FUMAGALLI	C	C1	Fip		
108008	BESANA IN BRIANZA	VILLINO MEO	C	C1	Fip		
108008	BESANA IN BRIANZA	VILLINO	C	C1	Fip		
108008	BESANA IN BRIANZA	VILLA DEL GALLO	C	C1	Fip		
108008	BESANA IN BRIANZA	VILLA FRIGERIO, CALO	C	C1	Fip		
108008	BESANA IN BRIANZA	VILLA ROGERI DEL MAINO	C	C1	Fip		
108008	BESANA IN BRIANZA	VILLINO SAN GIUSEPPE, CALO	C	C1	Fip		
108008	BESANA IN BRIANZA	VILLA CAGLIO BOSSI CALO	C	C1	Fip		
108008	BESANA IN BRIANZA	VILLA GUERRINI CALO	C	C1	Fip		
108008	BESANA IN BRIANZA	VILLA ZAPPA NEGRINELLI DELL'ORTO	C	C1	Fip		
108008	BESANA IN BRIANZA	VILLINO VIGANO' CAZZANO	C	C1	Fip		
108008	BESANA IN BRIANZA	VILLA CASATI DE MARCHI GHERINI	C	C1	Fip		
108008	BESANA IN BRIANZA	VILLA CRIVELLI	C	C1	Fip		

COD ISTAT	COMUNE	DENOMINAZIONE OPERA	MACRO TIPOLOGIA	COD. TIPO	AMBITO TEMATICO	INDIRIZZO - POSIZIONE	VINCOLO
108008	BESANA IN BRIANZA	VILLA MARIA	C	C1	Fdp		
108008	BESANA IN BRIANZA	VILLA PISA PARADISO	C	C1	Fdp		
108008	BESANA IN BRIANZA	VILLA	C	C1	Fdp		
108008	BESANA IN BRIANZA	VILLA "IL GUIDINO"	C	C1	Fdp		
108008	BESANA IN BRIANZA	VILLA PULICI	C	C1	Fdp		
108008	BESANA IN BRIANZA	VILLA ROSSI	C	C1	Fdp		
108008	BESANA IN BRIANZA	VILLA	C	C1	Fdp		
108008	BESANA IN BRIANZA	VILLA ANSELMETTI	C	C1	Fdp		
108008	BESANA IN BRIANZA	VILLA CONFALONIERI	C	C1	Fdp		
108008	BESANA IN BRIANZA	VILLA CRIPPA	C	C1	Fdp		
108008	BESANA IN BRIANZA	VILLA DECIO	C	C1	Fdp		
108008	BESANA IN BRIANZA	VILLA MOTTA	C	C1	Fdp		
108008	BESANA IN BRIANZA	VILLA ODAZIO FONTANA RACCHETTI	C	C1	Fdp		
108008	BESANA IN BRIANZA	VILLA PANDAUF	C	C1	Fdp		
108008	BESANA IN BRIANZA	VILLA POZZI	C	C1	Fdp		
108008	BESANA IN BRIANZA	VILLINO	C	C1	Fdp		
108008	BESANA IN BRIANZA	VILLA RAVARIO	C	C1	Fdp		
108008	BESANA IN BRIANZA	VILLA ANDREOLI	C	C1	Fdp		
108008	BESANA IN BRIANZA	VILLA GUAZZONI	C	C1	Fdp		
108008	BESANA IN BRIANZA	VILLA ANNUNZIATA REDAELLI	C	C1	Fdp		
108008	BESANA IN BRIANZA	VILLA FOSSATI	C	C1	Fdp		
108008	BESANA IN BRIANZA	VILLA BOL TRAFFIO	C	C1	Fdp		
108008	BESANA IN BRIANZA	VILLA PIROTTA CLERICI	C	C1	Fdp		
108008	BESANA IN BRIANZA	VILLA VOLONT	C	C1	Fdp		
108008	BESANA IN BRIANZA	VILLA ENRICHETTA	C	C1	Fdp	VIA PRINCIPALE	
108008	BESANA IN BRIANZA	CASE	C	C2		VIA DEL CARMINE, 1	
108008	BESANA IN BRIANZA	CASA BERETTA	C	C2	AcI		
108008	BESANA IN BRIANZA	CASE PAGANI	C	C2			
108008	BESANA IN BRIANZA	CASA REDAELLI	C	C2			
108008	BESANA IN BRIANZA	CASA	C	C2	AcI		
108008	BESANA IN BRIANZA	CASA QUATTROCENTESCA	C	C2	AcI		
108008	BESANA IN BRIANZA	CASA	C	C2	AcI		
108008	BESANA IN BRIANZA	CASA	C	C2	AcI		
108008	BESANA IN BRIANZA	GIARDINO DI VILLA PULICI (RESTI) ORA ORATORIO DI VALLE GUIDINO	C	C4	Fdp	VIA CARDUCCI	
108008	BESANA IN BRIANZA	GIARDINO DI VILLA ADDA RIGAMONTI	C	C4	Fdp	VIA CARLO RERRARIO	
108008	BESANA IN BRIANZA	GIARDINO DI VILLA MARIA BRACHETTI	C	C4	Fdp	VIA DON GNOCCHI, 2	
108008	BESANA IN BRIANZA	GIARDINO DI VILLA POGGIO AL SOLE SPINELLI	C	C4	Fdp	VIA DONIZETTI, 10	
108008	BESANA IN BRIANZA	GIARDINO DI VILLA STRADA GIAMBELLI PERELLI (RESTI)	C	C4	Fdp	VIA GARIBOLDI	
108008	BESANA IN BRIANZA	PARCO DI VILLA IL GUIDINO	C	C4	Fdp	VIA GUIDINO, 1	
108008	BESANA IN BRIANZA	GIARDINO DI VILLA PEREGO ODAZIO FONTANA RACCHETTI SPINELLI	C	C4	Fdp	VIA IV NOVEMBRE, 3	
108008	BESANA IN BRIANZA	PARCO DI VILLA ROSSI PREARO ANINONI	C	C4	Fdp	VIA KENNEDY, 84	
108008	BESANA IN BRIANZA	PARCO DI VILLA FRIGERIO BEFFA ROMAGNOLI	C	C4	Fdp	VIA LEOPARDI, 5	
108008	BESANA IN BRIANZA	GIARDINO DI VILLA FOSSATI ORA PIO ISTITUTO FIGLI DELLA PROVVIDENZA	C	C4	Fdp	VIA LEOPARDI, 59	
108008	BESANA IN BRIANZA	GIARDINO DI VILLA VOLONTE' SCORDIA BULLI	C	C4	Fdp	VIA LEOPARDI, 7	
108008	BESANA IN BRIANZA	GIARDINO DI VILLA DEL GALLO LONGONI	C	C4	Fdp	VIA LOVATI, 10	
108008	BESANA IN BRIANZA	GIARDINO DI VILLA CAVENAGO AGUINI	C	C4	Fdp	VIA MANZONI, 21	
108008	BESANA IN BRIANZA	PARCO DI VILLA DOZIO (RESTI) ORA RESIDENCE "IL FAGGIO"	C	C4	Fdp	VIA MATTEOTTI	
108008	BESANA IN BRIANZA	PARCO DI VILLA PRINETTI CASTELLETTI	C	C4	Fdp	VIA PARROCCHIALE	
108008	BESANA IN BRIANZA	GIARDINO DI VILLA DE MARCHI GHERINI	C	C4	Fdp	VIA PARROCCHIALE, 8	
108008	BESANA IN BRIANZA	PARCO DI VILLA ULRICH MAIORA LORINO	C	C4	Fdp	VIA PUCCINI, 13	
108008	BESANA IN BRIANZA	PARCO DI VILLA PISA DETTA "PARADISO"	C	C4	Fdp	VIA PUCCINI, 35	
108008	BESANA IN BRIANZA	PARCO DI VILLA BORELLA ROSSI DE SABATA VIGANO' CAMBIAGHI (RESTI) ORA MUNICIPIO	C	C4	Fdp	VIA ROMA	
108008	BESANA IN BRIANZA	GIARDINO DI VILLA BOL TRAFFIO	C	C4	Fdp	VIA ROSNIGO, 12	
108008	BESANA IN BRIANZA	PARCO DELLE VILLE CRIPPA E DECO PADULI CABASSI	C	C4	Fdp	VIA ROSNIGO, 25	
108008	BESANA IN BRIANZA	GIARDINO DI VILLA DE LEVA BACCHIELLA DURO	C	C4	Fdp	VIA S. AMBROGIO, 21/25	
108008	BESANA IN BRIANZA	GIARDINO DI VILLA SIRTORI TAIAROL	C	C4	Fdp	VIA S. AMBROGIO, 23	
108008	BESANA IN BRIANZA	GIARDINO DI VILLA CORTI	C	C4	Fdp	VIA S. AMBROGIO, 56	
108008	BESANA IN BRIANZA	GIARDINO DELLE VILLE DELL'ORTO E VIGANO'	C	C4	Fdp	VIA S. CATERINA, 16	
108008	BESANA IN BRIANZA	PARCO DI VILLA MIOTTI PRINETTI FILIPPINI (ORA PARCO PUBBLICO)	C	C4	Fdp	VIA S. CLEMENTE	
108008	BESANA IN BRIANZA	PARCO DI VILLA REDAELLI GARBAGNATI DETTA "ANNUNCIATA"	C	C4	Fdp	VIA VIARANA, 14 - P.ZZA UMBERTO I	
108008	BESANA IN BRIANZA	GIARDINO DI VILLA LA SERENELLA	C	C4	Fdp	VIA VIGAN, 30	
108008	BESANA IN BRIANZA	PARCO DI VILLA VISCONTI BALOSI ARNALDI DAL VERME (RESTI) ORA SCUOLA DEI PADRI CAMILLANI	C	C4	Fdp	VIA VIGNARETO	
108008	BESANA IN BRIANZA	GIARDINO DI VILLA CORBETTA (ORA COMUNITA' "L'ACERO")	C	C4	Fdp	VIA VISCONTA, 3	
108008	BESANA IN BRIANZA		C	C4	Fdp	VIA VISCONTA, 75	

COD ISTAT	COMUNE	DENOMINAZIONE OPERA	MACRO TIPOLOGIA	COD. TIPO	AMBITO TEMATICO	INDIRIZZO - POSIZIONE	VINCOLO
108008	BESANA IN BRIANZA	GIARDINO DI VILLA DAINESE	C	C4	Fip	VIA VITTORIO EMANUELE II, 30	
108008	BESANA IN BRIANZA	PARCO DI VILLA SAN CLEMENTE GUERRINI DELL'ORTO	C	C4	Fip	Via ZAPPA, 3	
108008	BESANA IN BRIANZA	GIARDINO DELLE VILLE COLOMBO E GALIZIA	C	C4	Fip	VIALE KENNEDY	
108008	BESANA IN BRIANZA	PARCO DI VILLA RIBOLDI DRAGONI CAGLIO CARONES VOLTA TOZZI	C	C4	Fip	VIALE KENNEDY, 56	
108008	BESANA IN BRIANZA	PARCO DI VILLA ISELIA	C	C4	Fip		
108008	BESANA IN BRIANZA	PARCO DI VILLA MARINO	C	C4	Fip		
108008	BESANA IN BRIANZA	PARCO DI VILLA MISTO	C	C4	Fip		
108008	BESANA IN BRIANZA	RUSTICI DI VILLA BOMBAGLIO	C	C5			
108008	BESANA IN BRIANZA	FILANDA	P	P1	Ind		
108008	BESANA IN BRIANZA	FILANDA PARRAVICINI	P	P1	Ind		
108008	BESANA IN BRIANZA	STABILIMENTO INDUSTRIALE IL SABBIONINO	P	P8	Ind		
108008	BESANA IN BRIANZA	CHIESA DI S. CATERINA	R	R1	Rel		
108008	BESANA IN BRIANZA	CHIESA DEI SS. CARLO E LUIGINO	R	R1	Rel		
108008	BESANA IN BRIANZA	CHIESA DEI SS. PIETRO E MARCELLINO	R	R1	Rel		
108008	BESANA IN BRIANZA	CHIESA PARROCCHIALE DEI SS. PIETRO, MARCELLINO ED ERASMO	R	R1	Rel		
108008	BESANA IN BRIANZA	CHIESA DI S. CLEMENTE	R	R1	Rel		
108008	BESANA IN BRIANZA	CHIESA DEI SS. NAZARO E CELSO	R	R1	Rel		
108008	BESANA IN BRIANZA	CHIESA DI S. SIRO	R	R1	Rel		
108008	BESANA IN BRIANZA	CHIESA DI S. MARIA ASSUNTA	R	R1	Rel		
108008	BESANA IN BRIANZA	CHIESA DELL' IMMACOLATA	R	R1	Rel		
108008	BESANA IN BRIANZA	CHIESA DI S. CATERINA	R	R1	Rel		
108008	BESANA IN BRIANZA	CHIESA DI S. FELICITA (EX SS. GERVASO E PROTASO)	R	R1	Rel		
108008	BESANA IN BRIANZA	CHIESA DEI SS. EUSEBIO E MACCABEI	R	R1	Rel		
108008	BESANA IN BRIANZA	CHIESA DEI SS. PIETRO E PAOLO	R	R1	Rel		
108008	BESANA IN BRIANZA	CHIESA DELL' ANNUNCIATIONE	R	R1	Rel		
108008	BESANA IN BRIANZA	CHIESA DELLA MADONNA DELLA SALUTE	R	R1	Rel		
108008	BESANA IN BRIANZA	CAPPELLA PRESSO VILLA IL GIARDINO	R	R3	Rel		
108008	BESANA IN BRIANZA	CAPPELLA DELLA MADONNA DELLA NEVE	R	R3	Rel		
108008	BESANA IN BRIANZA	CAPPELLA DI S. GIORGIO	R	R3	Rel		
108008	BESANA IN BRIANZA	ORATORIO DI S. MARIA MADDALENA	R	R3	Rel		
108008	BESANA IN BRIANZA	CASA PARROCCHIALE	R	R5	Rel		
108008	BESANA IN BRIANZA	CASA PARROCCHIALE	R	R5	Rel		
108008	BESANA IN BRIANZA	CASA PARROCCHIALE	R	R5	Rel		
108008	BESANA IN BRIANZA	CASA PARROCCHIALE	R	R5	Rel		
108008	BESANA IN BRIANZA	CASCINA NUOVA	RU	RU1	Agr	MARGINE DELL'ABITATO	
108008	BESANA IN BRIANZA	CASCINA CREMONINA	RU	RU1	Agr	MARGINE DELL'ABITATO	
108008	BESANA IN BRIANZA	CASCINA GEROLÒ	RU	RU1	Agr	MARGINE DELL'ABITATO	
108008	BESANA IN BRIANZA	CASCINA GUIDINO	RU	RU1	Agr	MARGINE DELL'ABITATO	
108008	BESANA IN BRIANZA	CASCINA ROSELLO	RU	RU1	Agr	MARGINE DELL'ABITATO	
108008	BESANA IN BRIANZA	CASCINA S. CARLO	RU	RU1	Agr	MARGINE DELL'ABITATO	
108008	BESANA IN BRIANZA	CASCINA S. GIOVANNI	RU	RU1	Agr	MARGINE DELL'ABITATO	
108008	BESANA IN BRIANZA	CASCINA VISCONTI	RU	RU1	Agr	MARGINE DELL'ABITATO	
108008	BESANA IN BRIANZA	CASCINA BADIA	RU	RU1	Agr	NUCLEO ESTERNO O RURALE	
108008	BESANA IN BRIANZA	CASCINA CAMPACCIO	RU	RU1	Agr	NUCLEO ESTERNO O RURALE	
108008	BESANA IN BRIANZA	CASCINA CASANESCA	RU	RU1	Agr	NUCLEO ESTERNO O RURALE	
108008	BESANA IN BRIANZA	CASCINA CASORINO	RU	RU1	Agr	NUCLEO ESTERNO O RURALE	
108008	BESANA IN BRIANZA	CASCINA LANZANO	RU	RU1	Agr	NUCLEO ESTERNO O RURALE	
108008	BESANA IN BRIANZA	CASCINA PALAZZINA	RU	RU1	Agr	NUCLEO ESTERNO O RURALE	
108008	BESANA IN BRIANZA	CASCINA PASCOLO	RU	RU1	Agr	NUCLEO ESTERNO O RURALE	
108008	BESANA IN BRIANZA	CASCINA POBIGA	RU	RU1	Agr	NUCLEO ESTERNO O RURALE	
108008	BESANA IN BRIANZA	CASCINA RIGOLA	RU	RU1	Agr	NUCLEO ESTERNO O RURALE	
108008	BESANA IN BRIANZA	CASCINA RIVA	RU	RU1	Agr	NUCLEO ESTERNO O RURALE	
108008	BESANA IN BRIANZA	CASCINA ROSNIGO	RU	RU1	Agr	CENTRO ABITATO	
108008	BESANA IN BRIANZA	CASCINA ANGELA MARIA	RU	RU1	Agr	MARGINE DELL'ABITATO	
108008	BESANA IN BRIANZA	CASCINA CANTONE	RU	RU1	Agr	MARGINE DELL'ABITATO	
108008	BESANA IN BRIANZA	CASCINA CIVILE	RU	RU1	Agr	MARGINE DELL'ABITATO	
108008	BESANA IN BRIANZA	CASCINA MADONNINA	RU	RU1	Agr	MARGINE DELL'ABITATO	
108008	BESANA IN BRIANZA	CASCINA NARESSO INFERIORE	RU	RU1	Agr	MARGINE DELL'ABITATO	
108008	BESANA IN BRIANZA	CASCINA S. AMBROGIO	RU	RU1	Agr	MARGINE DELL'ABITATO	
108008	BESANA IN BRIANZA	CASCINA S. ANGIOLINO	RU	RU1	Agr	MARGINE DELL'ABITATO	
108008	BESANA IN BRIANZA	CASCINA S. ANTONIO	RU	RU1	Agr	MARGINE DELL'ABITATO	
108008	BESANA IN BRIANZA	CASCINA S. GIOVANNI	RU	RU1	Agr	MARGINE DELL'ABITATO	
108008	BESANA IN BRIANZA	CASCINA CASARETTO	RU	RU1	Agr	NUCLEO ESTERNO O RURALE	
108008	BESANA IN BRIANZA	CASCINA FONIGO	RU	RU1	Agr	NUCLEO ESTERNO O RURALE	

COD ISTAT	COMUNE	DENOMINAZIONE OPERA	MACRO TIPOLOGIA	COD. TIPO	AMBITO TEMATICO	INDIRIZZO - POSIZIONE	VINCOLO
108008	BESANA IN BRIANZA	CASCINA NARESSO SUPERIORE	RU	RU1	Agr	NUCLEO ESTERNO O RURALE	
108008	BESANA IN BRIANZA	CASCINA S. GIUSEPPE	RU	RU1	Agr	NUCLEO ESTERNO O RURALE	
108008	BESANA IN BRIANZA	CASCINA SABBIONINO	RU	RU1	Agr	NUCLEO ESTERNO O RURALE	
108008	BESANA IN BRIANZA	CASCINA VILLAROSSA	RU	RU1	Agr	NUCLEO ESTERNO O RURALE	
108008	BESANA IN BRIANZA	OSPEDALE	S	S3	Ac	VIA VIARANA	
108008	BESANA IN BRIANZA	CONVENTO BENEDETTINO (EX) ORA CASA DI RIPOSO	S	S4			D.Lgs. 42/2004, art. 10, comma 3, lett. D (ex 1089/39)
108008	BESANA IN BRIANZA	GIARDINO DELLA CASA DI RIPOSO GIUSEPPINA SCIOLA	S	S4	Fip	VIA CAVOUR, 27	
108008	BESANA IN BRIANZA	CIMITERO	S	S5	Ac		
108008	BESANA IN BRIANZA	PARCO DELLE RIMEMBRANZE	S	S5	Fip	VIA CARLO RERRARIO (ADIACENTE AL CIMITERO)	
108008	BESANA IN BRIANZA	NUCLEO STORICO	U	U2	Amm		
108008	BESANA IN BRIANZA	NUCLEO STORICO DI BESANA INFERIORE	U	U2	Amm		
108008	BESANA IN BRIANZA	NUCLEO STORICO DI BESANA SUPERIORE	U	U2	Amm		
108008	BESANA IN BRIANZA	NUCLEO STORICO DI BRUGORA	U	U2	Amm		
108008	BESANA IN BRIANZA	NUCLEO STORICO DI CALO'	U	U2	Amm		
108008	BESANA IN BRIANZA	NUCLEO STORICO DI MONTESIRIO	U	U2	Amm		
108008	BESANA IN BRIANZA	NUCLEO STORICO DI NARESSO	U	U2	Amm		
108008	BESANA IN BRIANZA	NUCLEO STORICO DI VALLE	U	U2	Amm		
108008	BESANA IN BRIANZA	NUCLEO STORICO DI VERGO	U	U2	Amm		
108008	BESANA IN BRIANZA	NUCLEO STORICO DI VILLA RAVERIO	U	U2	Amm		
108008	BESANA IN BRIANZA	AGGREGATO RURALE STORICO	U	U4	Agr		
108008	BESANA IN BRIANZA	AGGREGATO RURALE STORICO	U	U4	Agr		
108008	BESANA IN BRIANZA	AGGREGATO RURALE STORICO	U	U4	Agr		
108008	BESANA IN BRIANZA	AGGREGATO RURALE STORICO	U	U4	Agr		
108008	BESANA IN BRIANZA	ROCCOLO OREMI S. ANTONIO				IN PROSSIMITA' DI CASCINA S. ANTONIO	
108008	BESANA IN BRIANZA	VIALE DELLE RIMEMBRANZE				P.ZZA EUSEBIO	
108008	BESANA IN BRIANZA	ROCCOLO DI CASCINA MODA				STRADA VICINALE DEL BRUSIGONE	
108008	BESANA IN BRIANZA	VIALE DELLE RIMEMBRANZE				VIA DELLE RIMEMBRANZE	
108009	BIASSONO	VILLA VERRI	C	C1	Fip	VIA VERRI, P.ZZA ITALIA	D.Lgs. 42/2004, art. 10, comma 4, lett. F (ex 1089/39)
108009	BIASSONO	VILLA SEGRAMORA	C	C1	Fip		
108009	BIASSONO	PALAZZO BOSSI	C	C2	Ac	VIA UMBERTO I	
108009	BIASSONO	CASA A CORTE DETTA "CORTE DEL MONASTERO"	C	C2	Ac	VIA ANSPERTO	
108009	BIASSONO	GIARDINO DI VILLA VERRI	C	C4	Fip	P.ZZA ITALIA	D.Lgs. 42/2004, art. 10, comma 4, lett. F (ex 1089/39)
108009	BIASSONO	GIARDINO DI VILLA MONGUZZI	C	C4	Fip	P.ZZA S. FRANCESCO	
108009	BIASSONO	PARCO DI VILLA SEGRAMORA	C	C4	Fip	VIA SAGRAMORA	
108009	BIASSONO	PORTALE DI VILLA CRIVELLI SALA	C	C5	Ac	VIA UMBERTO I	
108009	BIASSONO	STAZIONE FERROVIARIA BIASSONO - LESMO PARCO	I	I3	Via	VIA DELLA STAZIONE	
108009	BIASSONO	PORTA BIASSONO	M	M2	Mil		
108009	BIASSONO	CHIESA PARROCCHIALE DI S. MARTINO	R	R1	Rel	P.ZZA S. FRANCESCO	
108009	BIASSONO	CHIESA DI S. GIORGIO	R	R1	Rel	VIA REGINA MARGHERITA	
108009	BIASSONO	SANTUARIO DELLA MADONNA DELLA BRUGHIERA	R	R2	Rel	P.ZZA DON CONSONNI	
108009	BIASSONO	CASCINA FOLTA	RU	RU1	Agr	MARGINE DELL'ABITATO	
108009	BIASSONO	CASCINA S. GIORGIO	RU	RU1	Agr	VIA REGINA MARGHERITA (LOCALITA' SAN GIORGIO)	
108009	BIASSONO	CASCINA CARONNO	RU	RU1	Agr	MARGINE DELL'ABITATO	
108009	BIASSONO	CASCINA GRUGAGNA	RU	RU1	Agr	NUCLEO ESTERNO O RURALE	
108009	BIASSONO	CASCINA	RU	RU1	Agr	NUCLEO ESTERNO O RURALE	
108009	BIASSONO	CASCINA PIROTTA	RU	RU1	Agr	NUCLEO ESTERNO O RURALE	
108009	BIASSONO	CASCINA MANTOVA	RU	RU1	Agr	NUCLEO ESTERNO O RURALE	
108009	BIASSONO	CASCINA VITTORIA	RU	RU1	Agr	NUCLEO ESTERNO O RURALE	
108009	BIASSONO	MOLINO	RU	RU2	Agr	NUCLEO ESTERNO O RURALE	
108009	BIASSONO	GHIACCIAIA	RU	RU3	Agr	CENTRO ABITATO	
108009	BIASSONO	ASILO CIOTILDE SEGRAMORA	S	S2	Ac	VIA PORTA MUGNANA	
108009	BIASSONO	SCUOLA	S	S2	Ac	P.ZZA ITALIA	
108009	BIASSONO	CIMITERO	S	S5	Ac	VIA TRENTO TRIESTE	
108009	BIASSONO	COOPERATIVA SOCIALE	S	S9	Ac	VIA ANSPERTO	
108009	BIASSONO	CENTRO STORICO	U	U1	Amm		
108009	BIASSONO (MONZA)	PARCO DI VILLA REALE	C	C4	Fip	VIALE REGINA MARGHERITA	D.Lgs. 42/2004, art. 10, comma 4, lett. F (ex 1089/39)

COD ISTAT	COMUNE	DENOMINAZIONE OPERA	MACRO TIPOLOGIA	COD. TIPO	AMBITO TEMATICO	INDIRIZZO - POSIZIONE	VINCOLO
108009	BIASSONO (VEDANO AL LAMBRO)	PARCO DI VILLA LITTA MODIGNANI	C	C4	Fip	P.ZZA BONFANTI, 1	
108010	BOVISIO MASCIAGO	VILLA ZARI	C	C1	Fip	C.SO ITALIA	
	BOVISIO MASCIAGO	VILLA ERBA ODESCALCHI SCOTTI	C	C1	Fip	P.ZZA BIRAGHI	
108010	BOVISIO MASCIAGO	VILLA SANZONI MARIANI COMPOSTELLA	C	C1	Fip	VIA PADRE MONTI	D.Lgs. 42/2004, art. 10, comma 4, lett. F (ex 1089/39)
108010	BOVISIO MASCIAGO	VILLA TANZI	C	C1	Fip	VIA MILANO	
108010	BOVISIO MASCIAGO	VILLINO LIBERTY	C	C1	Fip	VIA BONAPARTE	
108010	BOVISIO MASCIAGO	VILLA AGNESI, RADICE, FOSSATI	C	C1	Fip	VIA PETRARCA	D.Lgs. 42/2004, art. 10, comma 4, lett. F (ex 1089/39)
108010	BOVISIO MASCIAGO	VILLA LURANI BIFFI CRIVELLI	C	C1	Fip	VIA MOMBELLINO	
108010	BOVISIO MASCIAGO	PARCO DI VILLA ZARI	C	C4	Fip	C.SO ITALIA, 8	
108010	BOVISIO MASCIAGO	GIARDINO DI VILLA SONZONI MARIANI COMPOSTELLA	C	C4	Fip	VIA PADRE MONTI, 19	
108010	BOVISIO MASCIAGO	GIARDINO DI VILLA SCOTTI	C	C4	Fip	VIA ROMA, 3	
108010	BOVISIO MASCIAGO	STAZIONE DELLE FERROVIE NORD MILANO	I	I3	Via	VIA VITTORIO VENETO	
108010	BOVISIO MASCIAGO	PASSERELLA DI ATTRAVERSAMENTO DELLA FERROVIA NORD MILANO	I	I7	Via		
108010	BOVISIO MASCIAGO	SUGHERIFICIO MARANGONI	P	P3	Ind	VIA MARANGONI, VIA CANTY, VIA ZARI	
108010	BOVISIO MASCIAGO	STABILIMENTO INDUSTRIALE ZARI	P	P8	Ind	VIA ZARI ANG. C.SO ITALIA	
108010	BOVISIO MASCIAGO	CHIESA PARROCCHIALE DI S. PANCRAZIO	R	R1	Rel	P.ZZA ANSELMO IV DA BOVISIO	
108010	BOVISIO MASCIAGO	CHIESA DI S. MARTINO	R	R1	Rel	P.ZZA S. MARTINO	
108010	BOVISIO MASCIAGO	CAPPELLE FUNERARIE	R	R3	Rel	VIALE CIMITERO	
108010	BOVISIO MASCIAGO	CASCINA BORTASCIOLA DI SOPRA	RU	RU1	Agr	MARGINE DELL'ABITATO	
108010	BOVISIO MASCIAGO	CASCINA BORTASCIOLA DI SOTTO	RU	RU1	Agr	NUCLEO ESTERNO O RURALE	
108010	BOVISIO MASCIAGO	SCUOLA DI ARTI E MESTIERI	S	S2	Act	VIA CANTY	
108010	BOVISIO MASCIAGO	CENTRO STORICO	U	U1	Amm	P.ZZA BIRAGHI, P.ZZA MORO, VIA ROMA, VIA MARCONI, C.SO ITALIA	
108010	BOVISIO MASCIAGO	CENTRO STORICO DI MASCIAGO	U	U1	Amm		
108011	BRIOSCO	VILLA ATTENDOLO BOLOGNINI MEDICI DI MARIGNANO VIGONI GIULINI	C	C1	Fip	VIA MEDICI	
	BRIOSCO	VILLA LODI PARROLODI	C	C1	Fip	VIA TRIESTE	
108011	BRIOSCO	VILLA	C	C1	Fip	VIA MEYER	
108011	BRIOSCO	VILLA FULVIA	C	C1	Fip	VIA DONIZETTI	
108011	BRIOSCO	VILLA ANNONI DI S. CASSIANO	C	C1	Fip	P.ZZA ANNONI	
108011	BRIOSCO	VILLA CASANOVA I	C	C1	Fip	VIA CARDUCCI, VIA PARINI	
108011	BRIOSCO	VILLA CASANOVA II	C	C1	Fip	VIA CARDUCCI	
108011	BRIOSCO	VILLA TRIVULZIO CACCIA MANZONI	C	C1	Fip	VIA CARDUCCI	
108011	BRIOSCO	PALAZZO DETTO "PALAZZETTO"	C	C2	Act	VIA TRIESTE	
108011	BRIOSCO	CASA	C	C2		VIA XI FEBBRAIO	
108011	BRIOSCO	CASA DEL PROPRIETARIO EX CARTIERA VILLA	C	C3	Ind	VIA ROSSINI	
108011	BRIOSCO	CASA PADRONALE EX FILANDA	C	C3	Ind	VIA FERMI	
108011	BRIOSCO	CASA DEL PROPRIETARIO DELLA FORNACE	C	C3	Ind	VIA XI FEBBRAIO	
108011	BRIOSCO	PARCO DI VILLA TRIVULZIO	C	C4	Fip	VIA CARDUCCI	
108011	BRIOSCO	PARCO DI VILLA MEDICI	C	C4	Fip	VIA MEDICI DI MARIGNANO, 6	
108011	BRIOSCO	IMPIANTO DI PRODUZIONE TESSILE GALEAZZO VIGANO' (EX) PALAZZINA D'INGRESSO	P	P1	Ind	VIA PASCOLI	
108011	BRIOSCO	FORNACE RIVA	P	P2	Ind	VIA XI FEBBRAIO ANG. VIA MOLERA	
108011	BRIOSCO	CARTIERA VILLA (EX)	P	P3	Ind	VIA ROSSINI	
108011	BRIOSCO	EDIFICIO PRODUTTIVO DETTO "IL FABBRICONE"	P	P8	Ind	VIA 1° MAGGIO	
108011	BRIOSCO	CHIESA DEI SS. AMBROGIO E VITTORE	R	R1	Rel	P.ZZA DELLA CHIESA	
108011	BRIOSCO	CHIESA DELLA VISITAZIONE	R	R1	Rel	VIA MEDICI ANG. VIA TONALE	
108011	BRIOSCO	CHIESA DI S. GIUSEPPE	R	R1	Rel	VIA S. GIUSEPPE	
108011	BRIOSCO	CHIESA DI S. STEFANO	R	R1	Rel	VIA PARINI	
108011	BRIOSCO	CHIESA DELLA BEATA VERGINE IMMACOLATA E TRE FANCIULLI	R	R1	Rel	VIA XI FEBBRAIO	
108011	BRIOSCO	BATTISTERO	R	R2	Rel	VIA XI FEBBRAIO	
108011	BRIOSCO	CAPPELLA PRESSO VILLA ATTENDOLO BOLOGNINI MEDICI DI MARIGNANO GIULINI	R	R3	Rel	VIA ROMA ANG. VIA MEDICI	
108011	BRIOSCO	ORATORIO DI S. GIOVANNI BATTISTA	R	R3	Rel	VIA CARDUCCI, ANG. P.ZZA ANNONI	
108011	BRIOSCO	CASCINA DANEDA	RU	RU1	Agr	NUCLEO ESTERNO O RURALE	
108011	BRIOSCO	CASCINA BATTARELLO	RU	RU1	Agr	NUCLEO ESTERNO O RURALE	
108011	BRIOSCO	CASCINA	RU	RU1	Agr	NUCLEO ESTERNO O RURALE	
108011	BRIOSCO	COMPLESSO AGRICOLO	RU	RU1	Agr	NUCLEO ESTERNO O RURALE	
108011	BRIOSCO	CASCINA CAREGALLO	RU	RU1	Agr	MARGINE DELL'ABITATO	
108011	BRIOSCO	CASCINA COLOMBAIA	RU	RU1	Agr	NUCLEO ESTERNO O RURALE	
108011	BRIOSCO	CASCINA	RU	RU1	Agr	NUCLEO ESTERNO O RURALE	
108011	BRIOSCO	CASCINA FOPPA	RU	RU1	Agr	NUCLEO ESTERNO O RURALE	
108011	BRIOSCO	CASCINA	RU	RU1	Agr	NUCLEO ESTERNO O RURALE	

COD ISTAT	COMUNE	DENOMINAZIONE OPERA	MACRO TIPOLOGIA	COD. TIPO	AMBITO TEMATICO	INDIRIZZO - POSIZIONE	VINCOLO
108011	BRIOSCO	CASCINA MONBELLO	RU	RU1	Agr	NUCLEO ESTERNO O RURALE	
108011	BRIOSCO	CASCINA TIRONI	RU	RU1	Agr	NUCLEO ESTERNO O RURALE	
108011	BRIOSCO	CASCINA MORNATA	RU	RU1	Agr	MARGINE DELL'ABITATO	
108011	BRIOSCO	CASCINA MORNATELLA	RU	RU1	Agr	MARGINE DELL'ABITATO	
108011	BRIOSCO	CASCINA PIODIGGI	RU	RU1	Agr	NUCLEO ESTERNO O RURALE	
108011	BRIOSCO	CASCINA	RU	RU1	Agr	MARGINE DELL'ABITATO	
108011	BRIOSCO	CASCINA SIMONTE	RU	RU1	Agr	NUCLEO ESTERNO O RURALE	
108011	BRIOSCO	CASCINA	RU	RU1	Agr	MARGINE DELL'ABITATO	
108011	BRIOSCO	CASCINA VERANA	RU	RU1	Agr	NUCLEO ESTERNO O RURALE	
108011	BRIOSCO	CASCINA MADONNINA	RU	RU1	Agr	MARGINE DELL'ABITATO	
108011	BRIOSCO	CASCINA CAMPANACCIO IMMACOLATA	RU	RU1	Agr	MARGINE DELL'ABITATO	
108011	BRIOSCO	MOLINO SASSO	RU	RU2	Agr	NUCLEO ESTERNO O RURALE	
108011	BRIOSCO	MUNICIPIO	S	S1	Amm	VIA ROMA	
108011	BRIOSCO	ASILO VITTORIO EMANUELE III	S	S2	Ac	VIA MEYER	
108011	BRIOSCO	OSTERIA DEL MAGNIN	S	S2	Ac	VIA TRIVULZIO	
108011	BRIOSCO	OSTERIA E POSTERIA	S	S11		VIA MEYER	
108011	BRIOSCO	CENTRO STORICO	U	U1	Amm	VIA CARDUCCI	
108011	BRIOSCO	CENTRO STORICO	U	U1	Amm	VIA ROMA, VIA TRIESTE, VIA BRIOSCHI	
108011	BRIOSCO	CENTRO STORICO	U	U1	Amm	VIA CARDUCCI, VIA TRIVULZIO, VIA GARIBALDI	
108012	BRUGHERIO	VILLA BRIVIO	C	C1	Fip	VIA XI FEBBRAIO, VIA LAMBRO, VIA DEI FORNACAI	
108012	BRUGHERIO	VILLA GHIRLANDA NOSEDA BERTANI DETTA "VILLA FIORITA"	C	C1	Fip	VIA S. MARGHERITA	
108012	BRUGHERIO	VILLA GHIRLANDA SILVA	C	C1	Fip	P.ZZA CESARE BATTISTI	
108012	BRUGHERIO	VILLA BOLAGNOS ANDREANI SORMANI	C	C1	Fip	VIA ITALIA	
108012	BRUGHERIO	VILLA BOLAGNOS ANDREANI SORMANI	C	C1	Fip	VIA S. MAURIZIO AL LAMBRO	D.Lgs. 42/2004, art. 10, comma 4, lett. F (ex 1089/39)
108012	BRUGHERIO	VILLA DE CAPITANI VENINO	C	C1	Fip	VIA GUZZINA, VIA VOLTURNO	
108012	BRUGHERIO	VILLA CAMBIAGHI BUTTI	C	C1	Fip	VIA DORDERIO	
108012	BRUGHERIO	VILLA TIZZONI OTTOLINI	C	C1	Fip	VIA INCREA	
108012	BRUGHERIO	VILLA SOMAGLI BALCONI	C	C1	Fip	VIA MARSALA, VIA TERUZZI	
108012	BRUGHERIO	PARCO DI VILLA GHIRLANDA NOSEDA BERTANI	C	C4	Fip	P.ZZA BATTISTI, 1 - P.ZZA ROMA	
108012	BRUGHERIO	GIARDINO DI VILLA BALAGNOS ANDREANI SORMANI	C	C4	Fip	VIA S. MAURIZIO AL LAMBRO, 4	D.Lgs. 42/2004, art. 10, comma 4, lett. F (ex 1089/39)
108012	BRUGHERIO	RUSTICI DI VILLA CAMBIAGHI BUTTI	C	C5		VIA DORDERIO	
108012	BRUGHERIO	FILANDA DI BARAGGIA	P	P1	Ind	VIA S. FRANCESCO D' ASSISI	
108012	BRUGHERIO	MORILFICIO	P	P8	Ind	VIA LOMBARDIA ANG. VIA BELVEDRE	
108012	BRUGHERIO	CHIESA PARROCCHIALE DI S. BARTOLOMEO	R	R1	Rel	P.ZZA ROMA	
108012	BRUGHERIO	CHIESA DI S. ANNA (EX S. DAMIANO)	R	R1	Rel	VIA MONTEGRAPPA	
108012	BRUGHERIO	CHIESA DI S. AMBROGIO	R	R1	Rel	VIA DEI MILLE	
108012	BRUGHERIO	CAPELLA DI S. LUCIO PAPA	R	R3	Rel	VIA S. MAURIZIO AL LAMBRO ANG. V.LE LOMBARDIA	
108012	BRUGHERIO	CAPELLA DI S. MARIA DEGLI ANGELI ALLA GUZZINA	R	R3	Rel	VIA GUZZINA	
108012	BRUGHERIO	ORATORIO DELLA BEATA VERGINE DEL ROSARIO	R	R3	Rel	VIA INCREA	
108012	BRUGHERIO	CAPELLA DI S. MARGHERITA	R	R3	Rel	VIA S. MARGHERITA	
108012	BRUGHERIO	TORRE CAMPANARIA DI S. BARTOLOMEO	R	R5	Rel	P.ZZA ROMA	
108012	BRUGHERIO	CASCINA INCREA	RU	RU1	Agr	VIA INCREA	D.Lgs. 42/2004, art. 10, comma 4, lett. L (ex 1089/39)
108012	BRUGHERIO	CASCINA S. AMBROGIO	RU	RU1	Agr	VIA DEI MILLE, 110	D.Lgs. 42/2004, art. 10, comma 4, lett. L (ex 1089/39)
108012	BRUGHERIO	CASCINA OCCHIATE	RU	RU1	Agr	MARGINE DELL'ABITATO	
108012	BRUGHERIO	CASCINA S. CRISTOFORO	RU	RU1	Agr	CENTRO ABITATO	
108012	BRUGHERIO	CASCINA PEREGNO	RU	RU1	Agr	NUCLEO ESTERNO O RURALE	
108012	BRUGHERIO	CASCINA MODESTA	RU	RU1	Agr	NUCLEO ESTERNO O RURALE	
108012	BRUGHERIO	CASCINA BELVEDERE	RU	RU1	Agr	MARGINE DELL'ABITATO	
108012	BRUGHERIO	MONCUCCO	U	U2	Amm	VIA S. MAURIZIO AL LAMBRO, V.LE LOMBARDIA (LOCALITA' MONCUCCO)	
108012	BRUGHERIO	NUCLEO STORICO DI BARAGGIA	U	U2	Amm		
108012	BRUGHERIO	AGGREGATO RURALE STORICO	U	U4	Agr		
108012	BRUGHERIO	AGGREGATO RURALE STORICO	U	U4	Agr		
108012	BRUGHERIO	AGGREGATO RURALE STORICO	U	U4	Agr		
108012	BRUGHERIO	AGGREGATO RURALE STORICO	U	U4	Agr		
108012	BRUGHERIO	AGGREGATO RURALE STORICO	U	U4	Agr		

COD ISTAT	COMUNE	DENOMINAZIONE OPERA	MACRO TIPOLOGIA	COD. TIPO	AMBITO TEMATICO	INDIRIZZO - POSIZIONE	VINCOLO
108012	BRUGHERIO	AGGREGATO RURALE STORICO	U	U4	Agr	VIA DELLA VITTORIA, VIA S. ANNA, VIA MONTEGRAPPA	
108012	BRUGHERIO	COMUNITA' DI SAN DAMIANO				VIA MARCONI 1, ANG. VIA ROMA	D.Lgs. 42/2004, art. 10, comma 4, lett. F (ex 1089/39)
108013	BURAGO DI MOLGORA	VILLA MYLIUS OGGIONI	C	C1	Fip	VIA ROMA	D.Lgs. 42/2004, art. 10, comma 4, lett. F (ex 1089/39)
108013	BURAGO DI MOLGORA	VILLA PENATI FERRERIO E GIARDINO	C	C1	Fip		
108013	BURAGO DI MOLGORA	VILLA D'ADDA	C	C1	Fip	VIA ROMA, 6 ANG. VIA GRAMSCI	
108013	BURAGO DI MOLGORA	CASA MYLIUS	C	C2	Fip	P.ZZA DELLA CHIESA, 23 ANG. VIA GRAMSCI	
108013	BURAGO DI MOLGORA	CASA D'ADDA	C	C2		VIA GRAMSCI	
108013	BURAGO DI MOLGORA	CASA BRAMBILLA	C	C2		P.ZZA MATTEOTTI	
108013	BURAGO DI MOLGORA	PARCO DI VILLA MYLIUS OGGIONI	C	C4	Fip	VIA MARCONI, 1 ANG. VIA BUOZZI, VIA F.LLI BANDIERA	D.Lgs. 42/2004, art. 10, comma 4, lett. F (ex 1089/39)
108013	BURAGO DI MOLGORA	CHIESA DEI SS. VITO E MODESTO	R	R1	Rel	P.ZZA DELLA CHIESA	
108013	BURAGO DI MOLGORA	CAPELLA MORTUARIA MELZI LUPI DI SORAGNA	R	R3	Rel	VIA DON MINZONI	
108013	BURAGO DI MOLGORA	CASA PARROCCHIALE	R	R5	Rel	P.ZZA DELLA CHIESA	
108013	BURAGO DI MOLGORA	CASCINA BRAMBILLA	RU	RU1	Agr	MARGINE DELL'ABITATO	
108013	BURAGO DI MOLGORA	CASCINA BAREGGIO	RU	RU1	Agr	NUCLEO ESTERNO O RURALE	
108013	BURAGO DI MOLGORA	CASCINA MAGANA	RU	RU1	Agr	NUCLEO ESTERNO O RURALE	
108013	BURAGO DI MOLGORA	CIMITERO	S	S5	Act	VIA DON MINZONI	
108013	BURAGO DI MOLGORA	CENTRO STORICO	U	U1	Amm		
108013	BURAGO DI MOLGORA	VILLA PORRO SCHIAFFINATI	C	C1	Fip		
108051	BUSNAGO	VILLA SCOTTI	U	U1	Fip		
108051	BUSNAGO	VILLA SCOTTI	C	C1	Fip	PROVINCIALE EX MONZA (VECCHIA) VIA MANZONI	
108051	BUSNAGO	GIARDINO DI VILLA PORRO SCHIAFFINATI ORA MUNICIPIO	C	C4	Fip	P.ZZA ROMA	
108051	BUSNAGO	GIARDINO DI VILLA SCOTTI	C	C4	Fip	STRADA VECCHIA PER MONZA (VIA MANZONI)	
108051	BUSNAGO	TORRE DETTA "DEI GERMANI"	M	M3	Mil	VIA MEDA	D.Lgs. 42/2004, art. 10, comma 3, lett. D (ex 1089/39)
108051	BUSNAGO	CHIESA PARROCCHIALE DI S. GIOVANNI EVANGELISTA	R	R1	Rel	P.ZZA ROMA	
108051	BUSNAGO	ORATORIO DI S. MARGHERITA	R	R3	Rel	STRADA PER CASCINA CORTEANA	
108051	BUSNAGO	ORATORIO DI S. ROCCO	R	R3	Rel	VIA S. ROCCO	
108051	BUSNAGO	CASCINA GATTINA	RU	RU1	Agr	NUCLEO ESTERNO O RURALE	
108051	BUSNAGO	CASCINA CORTEANA	RU	RU1	Agr	NUCLEO ESTERNO O RURALE	
108051	BUSNAGO	CASCINA BOVISA	RU	RU1	Agr	NUCLEO ESTERNO O RURALE	
108051	BUSNAGO	CASCINA BELGIOIOSO	RU	RU1	Agr	MARGINE DELL'ABITATO	
108051	BUSNAGO	CENTRO STORICO	U	U1	Amm		
108051	BUSNAGO	FALEGNAMERIA (EX)	P	P3	Ind	VIA DEI CACCIATORI	
108014	CAMPARADA	CHIESA DI S. EUROSIA	R	R1	Rel	STRADA PROVINCIALE 177 (VIA RESEGONE)	
108014	CAMPARADA	CAPELLA DI S. ROCCO	R	R3	Rel	VIA DEI CACCIATORI	
108014	CAMPARADA	CASCINA MASCIOTTO	RU	RU1	Agr	NUCLEO ESTERNO O RURALE	
108014	CAMPARADA	CASCINA	RU	RU1	Agr	NUCLEO ESTERNO O RURALE	
108014	CAMPARADA	OSTERIA DELLA CAPPELLETTA (EX)	S	S11		STRADA DEL DOSSO	
108014	CAMPARADA	CENTRO STORICO	U	U1	Amm	VIALE BRIANZA, VIA DEI CACCIATORI	
108052	CAPONAGO	VILLA CAGLIO	C	C1	Fip		D.Lgs. 42/2004, art. 10, comma 4, lett. F (ex 1089/39)
108052	CAPONAGO	VILLA GALBIATI SERENI SIMONETTA	C	C1	Fip		D.Lgs. 42/2004, art. 10, comma 4, lett. F (ex 1089/39)
108052	CAPONAGO	VILLA PRATA GALBIATI SIMONETTA	C	C1	Fip		D.Lgs. 42/2004, art. 10, comma 4, lett. F (ex 1089/39)
108052	CAPONAGO	VILLA SILVA	C	C1	Fip		
108052	CAPONAGO	PALAZZINA LIBERTY	C	C2	Act		
108052	CAPONAGO	CASE DI RINGHIERA	C	C2	Act		
108052	CAPONAGO	GIARDINO DI VILLA SILVA	C	C4	Fip		
108052	CAPONAGO	PARCO DI VILLA GALBIATI SIMONETTA	C	C4	Fip		
108052	CAPONAGO	CHIESA DI S. GIULIANA	R	R1	Rel		
108052	CAPONAGO	ORATORIO DI S. GIORGIO	R	R3	Rel		
108052	CAPONAGO	CASCINA	RU	RU1	Agr	NUCLEO ESTERNO O RURALE	
108052	CAPONAGO	CASCINA BERTAGNO	RU	RU1	Agr	NUCLEO ESTERNO O RURALE	
108052	CAPONAGO	CASCINA CASSINAZZA	RU	RU1	Agr	NUCLEO ESTERNO O RURALE	

Adeguamento del Ptcp alla soglia regionale di riduzione del consumo di suolo
Adozione 2021

COD ISTAT	COMUNE	DENOMINAZIONE OPERA	MACRO TIPOLOGIA	COD. TIPO	AMBITO TEMATICO	INDIRIZZO - POSIZIONE	VINCOLO
108015	CARATE BRIANZA	CASA	C	C2	Ind	P.ZZA S. MARTINO	
108015	CARATE BRIANZA	CASE OPERAIE EX FILATOIO E. KRUMM	C	C3		VIA ISONZO	
108015	CARATE BRIANZA	GIARDINO DI VILLA STANGA BORRAMEO ARESE	C	C4	Fip	P.ZZA S. MARTINO, 1	D.Lgs. 42/2004, art. 10, comma 4, lett. F (ex 1089/39)
108015	CARATE BRIANZA	PARCO DI VILLA PIROVANO BUSCO GALLI DETTA "IL BELDOSSO"	C	C4	Fip	P.ZZA S. MARTINO, 1	
108015	CARATE BRIANZA	GIARDINO DI VILLA MREGALLI	C	C4	Fip	VIA VIGAN, 4	
108015	CARATE BRIANZA	PARCO DI VILLA LOVATI	C	C4	Fip	VIA ASIAGO, 3	
108015	CARATE BRIANZA	GIARDINO E PARCO DI VILLA CUSANI CONFALONIERI CITO FILOMARINO	C	C4	Fip	VIA CAPROTTI, 11	
108015	CARATE BRIANZA	GIARDINI INFORMALI	C	C4	Fip	VIA GARIBOLDI, 12/14	
108015	CARATE BRIANZA	GIARDINO DI VILLA FORMENTI GATTI VERGANI DETTA "IL CASTELLO"	C	C4	Fip	VIA GARIBOLDI, 35	
108015	CARATE BRIANZA	PARCO DI VILLA NEGRINI DA OLEGGIO	C	C4	Fip	VIA GARIBOLDI, 37	
108015	CARATE BRIANZA	GIARDINO DI VILLA AMMAN DE BORTOLI	C	C4	Fip	VIA RIVIERO INFERIORE	
108015	CARATE BRIANZA	GIARDINO E PARCO DI VILLA DURINI PONTI GROPPALLO DETTA "LA CASSINETTA"	C	C4	Fip	VIALE PASUBIO, 17/19/21	
108015	CARATE BRIANZA	CASTELLO FORMENTI	M	M1	Mil	VIA AL CASTELLO	
108015	CARATE BRIANZA	OPIFICIO STAURENGHI DOMENICO	P	P1	Ind	VIA FIUME	
108015	CARATE BRIANZA	FILANDA KRUMM (EX)	P	P1	Ind	VIA ISONZO	
108015	CARATE BRIANZA	CHIESA DEI SS. AMBROGIO E SIMPLICIANO	R	R1	Rel	P.ZZA VI NOVEMBRE	
108015	CARATE BRIANZA	CHIESA DI S. GIUSEPPE	R	R1	Rel	VIA S. GIUSEPPE	
108015	CARATE BRIANZA	CHIESA DI S. ANNA	R	R1	Rel	VIA POZZONE	
108015	CARATE BRIANZA	CHIESA DI S. MARTINO	R	R1	Rel	P.ZZA S. MARTINO	
108015	CARATE BRIANZA	BASILICA DEI SS. PIETRO E PAOLO	R	R2	Rel	VIA CAVOUR	D.Lgs. 42/2004, art. 10, comma 3, lett. D (ex 1089/39)
108015	CARATE BRIANZA	SANTUARIO DELLA MADONNA DI S. BERNARDO	R	R2	Rel	P.ZZA S. BERNARDO	
108015	CARATE BRIANZA	TEMPIETTO DI SAN GIUSEPPE	R	R3	Rel	VIA CAVOUR	
108015	CARATE BRIANZA	ORATORIO DI S. MARIA MADDALENA	R	R3	Rel	VIA CAPROTTI	
108015	CARATE BRIANZA	MONUMENTO RELIGIOSO STATUA DI S. ANATOLONE	R	R4	Rel	P.ZZA IV NOVEMBRE	
108015	CARATE BRIANZA	CASA PARROCCHIALE	R	R5	Rel	VIA CAVOUR	
108015	CARATE BRIANZA	ORATORIO FEMMINILE	R	R5	Rel	VIA MANZONI	
108015	CARATE BRIANZA	CASA PARROCCHIALE	R	R5	Rel	P.ZZA S. MARTINO	
108015	CARATE BRIANZA	CASA PARROCCHIALE	R	R5	Rel	P.ZZA S. MARTINO	
108015	CARATE BRIANZA	CASCINA LA CASSINETTA	RU	RU1	Agr	NUCLEO ESTERNO O RURALE	
108015	CARATE BRIANZA	CASCINA IMMACOLATA	RU	RU1	Agr	MARGINE DELL'ABITATO	
108015	CARATE BRIANZA	CASCINA VEDUGGIO	RU	RU1	Agr	NUCLEO ESTERNO O RURALE	
108015	CARATE BRIANZA	CASCINA	RU	RU1	Agr	NUCLEO ESTERNO O RURALE	
108015	CARATE BRIANZA	CASCINA	RU	RU1	Agr	NUCLEO ESTERNO O RURALE	
108015	CARATE BRIANZA	CASCINA PREVOSTURA	RU	RU1	Agr	NUCLEO ESTERNO O RURALE	
108015	CARATE BRIANZA	CASCINA CUSANINA	RU	RU1	Agr	NUCLEO ESTERNO O RURALE	
108015	CARATE BRIANZA	CASCINA POZZONE	RU	RU1	Agr	MARGINE DELL'ABITATO	
108015	CARATE BRIANZA	SCUOLA MATERNA	S	S2	AcI	NUCLEO ESTERNO O RURALE	
108015	CARATE BRIANZA	ASILO STANGA BUSCA	S	S2	AcI	VIA SABOTTINO	
108015	CARATE BRIANZA	CENTRO ANZIANI	S	S4		VIA SAURO	
108015	CARATE BRIANZA	SEDE A.C.I.I.	S	S16		VIA MARCORA	
108015	CARATE BRIANZA	CENTRO STORICO	U	U1	Amm		
108015	CARATE BRIANZA	CENTRO STORICO	U	U1	Amm		
108015	CARATE BRIANZA	CENTRO STORICO	U	U1	Amm		
108015	CARATE BRIANZA	CENTRO STORICO	U	U1	Amm		
108015	CARATE BRIANZA	AGGREGATO RURALE STORICO	U	U4	Agr		
108015	CARATE BRIANZA	AGGREGATO RURALE STORICO	U	U4	Agr		
108015	CARATE BRIANZA	AGGREGATO RURALE STORICO	U	U4	Agr		
108015	CARATE BRIANZA	AGGREGATO RURALE STORICO	U	U4	Agr		
108015	CARATE BRIANZA	VIALE DELLE RIMEMBRANZE	U	U4	Agr		
108016	CARNATE	VILLA BANFI	C	C1	Fip	VIALE RIMEMBRANZE	
108016	CARNATE	CASA	C	C2		P.ZZA BANFI	
108016	CARNATE	PARCO DI VILLA BANFI	C	C4	Fip	VIA BANFI ANG. VIA GALILEI	
108016	CARNATE	STAZIONE FERROVIARIA	I	I3	Via	P.ZZA BANFI	
108016	CARNATE	FILANDA BANFI (EX)	P	P1	Ind	VIA ROMA	
108016	CARNATE	FORNACE	P	P2	Ind	VIA BARASSI	
108016	CARNATE	CHIESA DEI SS. CORNELIO E CIPRIANO	R	R1	Rel	VIA FORNACE (STRADA COMUNALE PER RONCO BRIANTINO)	
108016	CARNATE	CHIESA DEL SACRO CUORE	R	R1	Rel	P.ZZA PIO XII	
108016	CARNATE	CHIESA DEL SACRO CUORE - EDIFICI ANNESSI	R	R1	Rel	VIA IV NOVEMBRE	

COD ISTAT	COMUNE	DENOMINAZIONE OPERA	MACRO TIPOLOGIA	COD. TIPO	AMBITO TEMATICO	INDIRIZZO - POSIZIONE	VINCOLO
108019	CESANO MADERNO	ORATORIO DI S. PIETRO MARTIRE	R	R3	Rel	VIA BORROMEO, PALAZZO ARESE BORROMEO	
108019	CESANO MADERNO	ORATORIO DI S. BERNARDO	R	R3	Rel	VIA S. BERNARDO	
108019	CESANO MADERNO	CASCINA RONCHI	RU	RU1	Agr	NUCLEO ESTERNO O RURALE	
108019	CESANO MADERNO	CASCINA BIOCCE	RU	RU1	Agr	MARGINE DELL'ABITATO	
108019	CESANO MADERNO	CASCINA STELLA	RU	RU1	Agr	MARGINE DELL'ABITATO	
108019	CESANO MADERNO	CASCINA RONZONI	RU	RU1	Agr	MARGINE DELL'ABITATO	
108019	CESANO MADERNO	ASILO INFANTILE OPERA PIA RONZONI	S	S2	AcI	VIA RONZONI	
108019	CESANO MADERNO	SCUOLE COMUNALI	S	S2	AcI	P.ZZA DUCA D'AOSTA, VIA COZZI	
108019	CESANO MADERNO	ASILO INFANTILE DON LUIGI CALASTRI	S	S2	AcI	VIA S. BERNARDO, VIA DIAZ, 1	
108019	CESANO MADERNO	CIMITERO	S	S5	AcI	VIA RIVEMBRANZA	
108019	CESANO MADERNO	CENTRO STORICO	U	U1	Amm		
108019	CESANO MADERNO	NUCLEO STORICO DI BINZAGO	U	U2	Amm		
108019	CESANO MADERNO	VILLAGGIO OPERAIO SNIA VISCOSA	U	U3	Ind	VIA TORVISCOSA, P.ZZA RISORGIMENTO	
108019	CESANO MADERNO	VILLAGGIO OPERAIO ACNA	U	U3	Ind	VIA MARTINELLI	
108019	CESANO MADERNO	AGGREGATO RURALE STORICO	U	U4	Agr		
108020	COGLIATE	VILLA CLERICI	C	C1	Fip	VIA PIAVE	
108020	COGLIATE	PALAZZO BASILICO VELZI	C	C2	AcI	P.ZZA DELLA CHIESA	
108020	COGLIATE	PALAZZO ROVELLI OGNATI	C	C2	AcI	P.ZZA ROMA ANG. VIA IV NOVEMBRE	
108020	COGLIATE	PALAZZO BASILICO	C	C2	AcI	VIA IV NOVEMBRE, 25 - VIA VICOLO MULINO, 2	
108020	COGLIATE	CASA A TORRE	C	C2	AcI	P.ZZA ROMA, 3 ANG. VIA TRENTO	
108020	COGLIATE	CASA A CORTE DETTA "CORT DEL BUSEU"	C	C2	AcI	P.ZZA DELLA CHIESA, 3	
108020	COGLIATE	CASA DETTA LA "LA TORRETTA"	C	C2	AcI	VIA MINORETTI	
108020	COGLIATE	CHIESA DI S. GIUSEPPE	R	R1	Rel	P.ZZA DELLA CHIESA	
108020	COGLIATE	CHIESA DI S. DAMIANO	R	R1	Rel	P.ZZA S. DAMIANO	
108020	COGLIATE	CASA PARROCCHIALE	R	R5	Rel	VIA IV NOVEMBRE, 1	
108020	COGLIATE	CASCINA CLERICI	RU	RU1	Agr	MARGINE DELL'ABITATO	
108020	COGLIATE	COMPLESSO AGRICOLO	RU	RU1	Agr	NUCLEO ESTERNO O RURALE	
108020	COGLIATE	CASCINA COSTA	RU	RU1	Agr	NUCLEO ESTERNO O RURALE	
108020	COGLIATE	SCUOLE COMUNALI "CESARE BATTISTI"	S	S2	AcI	VIA BATTISTI ANG. VIA MANZONI	
108020	COGLIATE	TEATRO COMUNALE DELLE GROANE	S	S7	AcI	VIA TRENTO	
108020	COGLIATE	NUCLEO STORICO	U	U2	Amm		
108020	COGLIATE	AGGREGATO RURALE STORICO	U	U4	Agr		
108021	CONCOREZZO	VILLA ZOJA	C	C1	Fip	VIA LIBERTA'	D.Lgs. 42/2004, art. 10, comma 4, lett. F (ex 1089/39)
108021	CONCOREZZO	VILLA DE CAPITANI DI VAL DI SCALVE	C	C1	Fip	VIA LIBERTA'	D.Lgs. 42/2004 art. 10, comma 4, lett. F (ex 1089/39)
108021	CONCOREZZO	VILLA PERNICE	C	C1	Fip	VIA LIBERTA'	
108021	CONCOREZZO	VILLA TERUZZI	C	C1	Fip	VIA DE GIORGI	
108021	CONCOREZZO	VILLA SCACCAROZZI	C	C1	Fip	VIA DE GIORGI, 45	
108021	CONCOREZZO	VILLA VISCONTI	C	C1	Fip	VIA DANTE	
108021	CONCOREZZO	VILLINO LIBERTY	C	C1	Fip	VIA DANTE	
108021	CONCOREZZO	CASA	C	C2	AcI	VIA DELLA LIBERTA'	
108021	CONCOREZZO	CASA A CORTE DETTA "IL CASTELLO"	C	C2	AcI	VIA DELLA LIBERTA'	
108021	CONCOREZZO	CASA	C	C2	AcI	VICOLO S. MARTA	
108021	CONCOREZZO	CASA	C	C2	AcI	VIA DE CAPITANI	
108021	CONCOREZZO	CASA A CORTE	C	C2	AcI	VIA PATERINI	
108021	CONCOREZZO	CASA	C	C2	AcI	VIA BATTISTI	
108021	CONCOREZZO	CASA A CORTE	C	C2	AcI	VIA SAURO	
108021	CONCOREZZO	PARCO DI VILLA SCACCAROZZI	C	C4	Fip	VIA DE GIORGI, VIA VERDI	
108021	CONCOREZZO	PARCO DI VILLA ZOJA	C	C4	Fip	VIA LIBERTA', VIA DE CAPITANI, VIA GIOTTO	D.Lgs. 42/2004, art. 10, comma 4, lett. F (ex 1089/39)
108021	CONCOREZZO	GIARDINO DI VILLA VISCONTI	C	C4	Fip	VIA PATERINI	
108021	CONCOREZZO	IMPIANTO DI PRODUZIONE TESSILE FRETTE	P	P1	Ind	VIA DANTE	
108021	CONCOREZZO	CHIESA PARROCCHIALE DEI SS. COSMA E DAMIANO	R	R1	Rel	VIA DELLA LIBERTA'	D.Lgs. 42/2004, art. 10, comma 3, lett. D (ex 1089/39)
108021	CONCOREZZO	CHIESA DI S. ANTONIO (EX S. SALVATORE)	R	R1	Rel	P.ZZA S. ANTONIO	
108021	CONCOREZZO	CHIESA DI S. LUIGI GONZAGA	R	R1	Rel	VIA DE GIORGI ALL'INTERNO DELL'ORATORIO MASCHILE	
108021	CONCOREZZO	CHIESA DI S. EUGENIO	R	R1	Rel	VIA MILANO	
108021	CONCOREZZO	ORATORIO DI S. MARTA (ORA MUNICIPIO)	R	R3	Rel	VIA S. MARTA	

COD ISTAT	COMUNE	DENOMINAZIONE OPERA	MACRO TIPOLOGIA	COD. TIPO	AMBITO TEMATICO	INDIRIZZO - POSIZIONE	VINCOLO
108021	CONCOREZZO	CAPELLA DELLA MADONNA DEL ROSARIO	R	R3	Rel	VIA BATTISTI	
108021	CONCOREZZO	CAPELLETTA DI MORTI	R	R3	Rel	NEI PRESSI DELLO STADIO	
108021	CONCOREZZO	CASCINA MLCANTONE	RU	RU1	Agr	MARGINE DELL'ABITATO	
108021	CONCOREZZO	CASCINA RANCATE	RU	RU1	Agr	CENTRO ABITATO	
108021	CONCOREZZO	CASCINA MEDA	RU	RU1	Agr	NUCLEO ESTERNO O RURALE	
108021	CONCOREZZO	CASCINA SALA	RU	RU1	Agr	NUCLEO ESTERNO O RURALE	
108021	CONCOREZZO	CASCINA CASSINETTA	RU	RU1	Agr	NUCLEO ESTERNO O RURALE	
108021	CONCOREZZO	CASCINA S. VINCENZO	RU	RU1	Agr	MARGINE DELL'ABITATO	
108021	CONCOREZZO	CASCINA BARAGGIOLA	RU	RU1	Agr	MARGINE DELL'ABITATO	
108021	CONCOREZZO	SCUOLA MUNICIPALE	S	S2	Ac	VIA DE CAPITANI	
108021	CONCOREZZO	ASILO INFANTILE PRINCIPessa DI PIEMONTE	S	S2	Ac	VIA LIBERTA'	
108021	CONCOREZZO	CIMITERO	S	S5	Ac	VIALE RIMEMBRANZE	
108021	CONCOREZZO	NUCLEO STORICO	U	U2	Amm		
108053	CORNATE D'ADDA	VILLA BIFFI SORMANI	C	C1	Fip	VIA S. PIETRO	
108053	CORNATE D'ADDA	VILLA COMI	C	C1	Fip	VIA DOSSI	
108053	CORNATE D'ADDA	VILLA FROVA BARBIERI	C	C1	Fip	VIA MATTEOTTI, GIA' STRADA ORIENTALE	
108053	CORNATE D'ADDA	VILLA PARADISO	C	C1	Fip	STRADA VICINALE DETTA COSTIERA D'ADDA	
108053	CORNATE D'ADDA	VILLA MONZINI DI PORTO INFERIORE	C	C1	Fip	VIA XXV APRILE GIA' STRADA DETTA RAMPA DI PORTO INFERIORE	
108053	CORNATE D'ADDA	VILLA MONZINI DI PORTO SUPERIORE	C	C1	Fip	VIA GARIBALDI, GIA' STRADA COMUNALE PER VERDERIO	
108053	CORNATE D'ADDA	VILLA PIA	C	C1	Fip	VIA MAZZINI, GIA' STRADA COMUNALE DA PORTO A CORNATE	
108053	CORNATE D'ADDA	VILLA SANDRONI	C	C1	Fip	VIA MANZONI	
108053	CORNATE D'ADDA	PALAZZO EDISON	C	C2	Ac	VIA XXV APRILE GIA' STRADA DETTA RAMPA DI PORTO INFERIORE	
108053	CORNATE D'ADDA	GIARDINO E PARCO DI VILLA PARADISO	C	C4	Fip	STRADA VICINALE DETTA COSTIERA D'ADDA	
108053	CORNATE D'ADDA	GIARDINO DI VILLA MONZINI	C	C4	Fip	VIA GARIBALDI, GIA' STRADA COMUNALE PER VERDERIO	
108053	CORNATE D'ADDA	GIARDINO DI VILLA SANDRONI	C	C4	Fip	VIA MANZONI, 1/2	
108053	CORNATE D'ADDA	GIARDINO DI VILLA FROVA BARBIERI	C	C4	Fip	VIA MATTEOTTI, GIA' STRADA ORIENTALE	
108053	CORNATE D'ADDA	GIARDINO E PARCO DI VILLA PIA	C	C4	Fip	VIA MAZZINI, GIA' STRADA COMUNALE DA PORTO A CORNATE, 43/45	
108053	CORNATE D'ADDA	GIARDINO DI VILLA BIFFI	C	C4	Fip	VIA S. PIETRO	
108053	CORNATE D'ADDA	TORRE DETTA "CASTELLO"	M	M3	Mil	VIA CASTELLO	
108053	CORNATE D'ADDA	TORRE DI CA' ROTTE	M	M3	Mil	VIA CA' ROTTE	
108053	CORNATE D'ADDA	CENTRALE IDROELETTRICA ANGELO BERTINI	P	P5	Ind	VIA XXV APRILE, STRADA ALZAIA NAVIGLIO PADERNO	
108053	CORNATE D'ADDA	CENTRALE IDROELETTRICA CARLO ESTERLE	P	P5	Ind	VIA XXV APRILE, STRADA ALZAIA NAVIGLIO PADERNO	
108053	CORNATE D'ADDA	CHIESA ORATORIO MASCHILE DI S. LUTIGI GONZAGA	R	R1	Rel	VIA VOLTA, GIA' STRADA COMUNALE PER VERDERIO SUPERIORE	
108053	CORNATE D'ADDA	CHIESA DI S. GAETANO DA THIENE	R	R1	Rel	VIA MATTEOTTI, GIA' STRADA ORIENTALE	
108053	CORNATE D'ADDA	CHIESA DI S. GIORGIO	R	R1	Rel	P.ZZA S. GIORGIO, P.ZZA XV MARTIRI	
108053	CORNATE D'ADDA	CHIESA DI S. IGNAZIO DI LOYOLA	R	R1	Rel	STRADA VICINALE DETTA COSTIERA D'ADDA	
108053	CORNATE D'ADDA	CHIESA DI S. GIUSEPPE	R	R1	Rel	P.ZZA AMBROSIANI	
108053	CORNATE D'ADDA	CHIESA DI S. NICOLAO	R	R1	Rel	VIA XXV APRILE GIA' STRADA DETTA RAMPA DI PORTO INFERIORE	
108053	CORNATE D'ADDA	CHIESA DELLA BEATA VERGINE ADDOLORATA	R	R1	Rel	VIA MANZONI	
108053	CORNATE D'ADDA	CHIESA DI S. ALESSANDRO	R	R1	Rel	VIA MANZONI, P.ZZA S. ALESSANDRO	
108053	CORNATE D'ADDA	TORRE CAMPANARIA DI S. GIORGIO	R	R5	Rel	VIA S. PIETRO	
108053	CORNATE D'ADDA	CASCINA BOGIALLA	RU	RU1	Agr	NUCLEO ESTERNO O RURALE	
108053	CORNATE D'ADDA	CASCINA BORINA	RU	RU1	Agr	NUCLEO ESTERNO O RURALE	
108053	CORNATE D'ADDA	CASCINA COMI	RU	RU1	Agr	MARGINE DELL'ABITATO	
108053	CORNATE D'ADDA	CASCINA	RU	RU1	Agr	NUCLEO ESTERNO O RURALE	
108053	CORNATE D'ADDA	CASCINA DEI PRETI	RU	RU1	Agr	NUCLEO ESTERNO O RURALE	
108053	CORNATE D'ADDA	CASCINA FUGAZZA	RU	RU1	Agr	MARGINE DELL'ABITATO	
108053	CORNATE D'ADDA	CASCINA NOVA	RU	RU1	Agr	MARGINE DELL'ABITATO	
108053	CORNATE D'ADDA	CASCINA POZZONA	RU	RU1	Agr	NUCLEO ESTERNO O RURALE	
108053	CORNATE D'ADDA	CASCINA SAVINA	RU	RU1	Agr	MARGINE DELL'ABITATO	
108053	CORNATE D'ADDA	CASCINA NUOVA	RU	RU1	Agr	MARGINE DELL'ABITATO	
108053	CORNATE D'ADDA	CASCINA DEI FRATTI	RU	RU1	Agr	NUCLEO ESTERNO O RURALE	
108053	CORNATE D'ADDA	CASCINA	RU	RU1	Agr	MARGINE DELL'ABITATO	
108053	CORNATE D'ADDA	CASCINA BESTETTI	RU	RU1	Agr	MARGINE DELL'ABITATO	
108053	CORNATE D'ADDA	CASCINA RIVA	RU	RU1	Agr	MARGINE DELL'ABITATO	
108053	CORNATE D'ADDA	CASCINA BRUGHEE	RU	RU1	Agr	NUCLEO ESTERNO O RURALE	

COD ISTAT	COMUNE	DENOMINAZIONE OPERA	MACRO TIPOLOGIA	COD. TIPO	AMBITO TEMATICO	INDIRIZZO - POSIZIONE	VINCOLO
108053	CORNATE D'ADDA	CASCINA COLNAGHI	RU	RU1	Agr	MARGINE DELL'ABITATO	
108053	CORNATE D'ADDA	CASCINA PASSERA	RU	RU1	Agr	MARGINE DELL'ABITATO	
108053	CORNATE D'ADDA	CASCINA VECCHIA	RU	RU1	Agr	MARGINE DELL'ABITATO	
108053	CORNATE D'ADDA	NUCLEO STORICO DI CORNATE D'ADDA	U	U2	Amm		
108053	CORNATE D'ADDA	NUCLEO STORICO DI COLNAGO	U	U2	Amm		
108053	CORNATE D'ADDA	AGGREGATO RURALE STORICO	U	U4	Agr		
108053	CORNATE D'ADDA	AGGREGATO RURALE STORICO	U	U4	Agr		
108053	CORNATE D'ADDA	AGGREGATO RURALE STORICO	U	U4	Agr		
108053	CORNATE D'ADDA	VASACINA MILANESE	RU		Agr	NUCLEO ESTERNO O RURALE	
108053	CORNATE D'ADDA	FILARE DI CIPRESSI					
108022	CORREZZANA	VILLA BELPENSIERO	C	C1	Fip	VIA PRINCIPALE	
108022	CORREZZANA	VILLA CODAZZI	C	C1	Fip	VIA S. DESIDERIO	
108022	CORREZZANA	VILLA SEICENTESCA	C	C1	Fip	VIA ROMA	
108022	CORREZZANA	CASA "DEL RONCAELLO"	C	C2		VIA RESEGONE	
108022	CORREZZANA	CHIESA DI S. DESIDERIO	R	R1	Rel	VIA S. DESIDERIO	
108022	CORREZZANA	CAPPELLA VOTIVA	R	R3	Rel	VIA PRINCIPALE	
108022	CORREZZANA	ORATORIO DI S. MARIA DEL ROSARIO	R	R3	Rel	VIA ROMA	
108022	CORREZZANA	CASCINA COSTA	RU	RU1	Agr	NUCLEO ESTERNO O RURALE	
108022	CORREZZANA	CASCINA	RU	RU1	Agr	MARGINE DELL'ABITATO	
108022	CORREZZANA	CASCINA CRIPPA	RU	RU1	Agr	MARGINE DELL'ABITATO	
108022	CORREZZANA	CENTRO STORICO	U	U1	Amm	VIA S. DESIDERIO	
108023	DESIO	VILLA FERRARIO BUTTAFAVA	C	C1	Fip	VIA RESEGONE	D.Lgs. 42/2004, art. 10, comma 4, lett. F (ex 1089/39)
108023	DESIO	VILLA ARIENTI LISSONI	C	C1	Fip	VIA BORGHETTO	
108023	DESIO	VILLA BONOMI CEREDA GAVAZZI ALIPRANDI	C	C1	Fip	VIA MATTEOTTI	D.Lgs. 42/2004, art. 10, comma 4, lett. F (ex 1089/39)
108023	DESIO	VILLA CARCANO KLINKMAN	C	C1	Fip	P.ZZA MARTIRI DI FOSSOLI	
108023	DESIO	VILLA CARCANO KLINKMAN	C	C1	Fip	P.ZZA MARTIRI DI FOSSOLI	
108023	DESIO	VILLA CUSANI TITTONI TRAVERSI	C	C1	Fip	VIA LAMPUGNANI	
108023	DESIO	VILLA DAL POZZO, TERZI	C	C1	Fip	VIA MATTEOTTI	
108023	DESIO	VILLA FONTANA COLLEONI	C	C1	Fip	VIA S. MARIA	
108023	DESIO	VILLA GREPPI LECCHI VERNAZZI LONGONI	C	C1	Fip	VIA GRANDI	
108023	DESIO	VILLA LABUS	C	C1	Fip	VIA DIAZ	
108023	DESIO	VILLA LONGONI	C	C1	Fip	VIA LAMPUGNANI	
108023	DESIO	VILLA PALEARI	C	C1	Fip	VIA BORGHETTO	D.Lgs. 42/2004, art. 10, comma 4, lett. F (ex 1089/39)
108023	DESIO	VILLA RIGAMONTI	C	C1	Fip	VIA BORGHETTO	
108023	DESIO	VILLA STAMPA DI SONCINO SPINELLI GAVAZZI	C	C1	Fip	VIA S. PIETRO	
108023	DESIO	CASA DI PIO XI	C	C2	Mem	VIA PIO XI	
108023	DESIO	CASA	C	C2		VIA ROVAGNATI	
108023	DESIO	PARCO DI VILLA CARCANO KLINKMANN	C	C4	Fip	P.ZZA MARTIRI DELLA LIBERTA'	
108023	DESIO	PARCO DI VILLA CUSANI TRAVERSI TITTONI (ORA COMUNALE)	C	C4	Fip	PIAZZALE DEL PARCO, VIA ROMA	
108023	DESIO	GIARDINO DI VILLA ARIENTI LISSONI	C	C4	Fip	VIA BORGHETTO	
108023	DESIO	GIARDINO DI VILLA PALEARI	C	C4	Fip	VIA BORGHETTO	D.Lgs. 42/2004, art. 10, comma 4, lett. F (ex 1089/39)
108023	DESIO	PARCO DI VILLA GREPPI LECCHI VERNAZZI LONGONI	C	C4	Fip	VIA GRANDI, 19	
108023	DESIO	GIARDINO DI VILLA LONGONI	C	C4	Fip	VIA LAMPUGNANI	
108023	DESIO	PARCO DI VILLA FERRARIO BUTTAFAVA	C	C4	Fip	VIA RESEGONE	D.Lgs. 42/2004, art. 10, comma 4, lett. F (ex 1089/39)
108023	DESIO	PARCO DI VILLA STAMPA DI SONCINO SPINELLI GAVAZZI	C	C4	Fip	VIA S. PIETRO	
108023	DESIO	ESEDRA	C	C5	Act	VIA LAMPUGNANI	
108023	DESIO	TORRE PALAGI	M	M3	Mil	VIA ROMA, PRESSO L'EX CONVENTO DI S. FRANCESCO	
108023	DESIO	IMPIANTO DI PRODUZIONE TESSILE GAVAZZI	P	P1	Ind	VIA GAVAZZI	
108023	DESIO	IMPIANTO DI PRODUZIONE TESSILE TILANE	P	P1	Ind	VIA MATTEOTTI	
108023	DESIO	CHIESA DI S. GIUSEPPE PELLEGRINO	R	R1	Rel	VIA RESEGONE	
108023	DESIO	CHIESA DEL SANTISSIMO CROCIFISSO	R	R1	Rel	VIA LAMPUGNANI	
108023	DESIO	CHIESA DELL'IMMACOLATA	R	R1	Rel	VIA GRANDI	
108023	DESIO	CHIESA DI S. MARIA	R	R1	Rel	P.ZZA S. MARIA	
108023	DESIO	CHIESA DEI SS. SIRO E MATERNO	R	R1	Rel	P.ZZA CONCILIAZIONE	

COD ISTAT	COMUNE	DENOMINAZIONE OPERA	MACRO TIPOLOGIA	COD. TIPO	AMBITO TEMATICO	INDIRIZZO - POSIZIONE	VINCOLO
108023	DESIO	CONVENTO DI S. FRANCESCO	R	R2	Rel	VIA ROMA, VIA S. FRANCESCO	
108023	DESIO	ORATORIO DI S. FRANCESCO	R	R3	Rel	VIA ROMA, VIA S. FRANCESCO	
108023	DESIO	ORATORIO DI VILLA GREPPI LECCHI VERNAZZI LONGONI	R	R3	Rel	VIA GRANDI	
108023	DESIO	CAPELLA DI S. APOLLINARE	R	R3	Rel	P.ZZA CARENDON	
108023	DESIO	CAPELLETTA DEI BOSCHI	R	R3	Rel	VIA AGNESI	
108023	DESIO	MONUMENTO RELIGIOSO A PIO XI	R	R4	Rel	P.ZZA CONCILIAZIONE	
108023	DESIO	COMPLESSO AGRICOLO S. GIUSEPPE	RU	RU1	Agr	NUCLEO ESTERNO O RURALE	
108023	DESIO	CASCINA	RU	RU1	Agr	MARGINE DELL'ABITATO	
108023	DESIO	OSPEDALE	S	S3	Ac	VIA FOSCOLO	
108023	DESIO	CONSORZIO AGRARIO (SEDE)	S	S16		VIALE SABOTINO	
108023	DESIO	CENTRO STORICO	U	U1	Amn	P.ZZA CONCILIAZIONE, VIA LAMPUGNANI, VIA S. PIETRO	
108024	GIUSSANO	VILLA BOFFI	C	C1	Fip	VIALE RIMEMBRANZE	
108024	GIUSSANO	VILLA CATTANI	C	C1	Fip	VIA CARROCCIO	
108024	GIUSSANO	VILLA GIANORINI VIGANO'	C	C1	Fip	VIA ALBERTO DA GIUSSANO	
108024	GIUSSANO	VILLA LONGONI	C	C1	Fip	VIA TOFANE	
108024	GIUSSANO	VILLA MAZENTA	C	C1	Fip	P.ZZA S. GIACOMO	D.Lgs. 42/2004, art. 10, comma 4, lett. F (ex 1089/39)
108024	GIUSSANO	VILLA PIOLA	C	C1	Fip	P.ZZA ROMA ANG. VIA CAVOUR	
108024	GIUSSANO	VILLA VARENNA	C	C1	Fip	VIA BORELLA	
108024	GIUSSANO	VILLA VIGANO'	C	C1	Fip	VIA ALBERTO DA GIUSSANO	
108024	GIUSSANO	VILLA FORLANELLI	C	C1	Fip	VIA DELLA MADONNINA	
108024	GIUSSANO	CASA ARIENTI	C	C2		P.ZZA S. GIACOMO	
108024	GIUSSANO	CASA BALLABIO	C	C2		P.ZZA S. GIACOMO	
108024	GIUSSANO	CASA BALLABIO NICOLINI	C	C2		VIA ALBERTO DA GIUSSANO	
108024	GIUSSANO	CASA SARTIRANA	C	C2		VIA UMBERTO I	
108024	GIUSSANO	CASA DETTA "IL CASONE"	C	C2		VIA ALBERTO DA GIUSSANO	D.Lgs. 42/2004, art. 10 (ex 1089/39)
108024	GIUSSANO	CASA ACORTE DETTA "CORTE DEL POZZO"	C	C2	Ac	P.ZZA SAURO, 4	
108024	GIUSSANO	VILLA DEL DOSSO E ANNESSI	C	C3	Ind	VIA FOSCOLO	D.Lgs. 42/2004, art. 10, comma 4, lett. F (ex 1089/39)
108024	GIUSSANO	GIARDINO DI VILLA GIANORINI VIGANO'	C	C4	Fip	VIA ALBERTO DA GIUSSANO, 26	
108024	GIUSSANO	GIARDINO DI VILLINO VARENNA	C	C4	Fip	VIA BORELLA, 34	
108024	GIUSSANO	GIARDINO DI VILLA SARTIRANA CATTANI	C	C4	Fip	VIA CARROCCIO ANG. VIA UMBERTO	
108024	GIUSSANO	GIARDINO DI VILLA SARTIRANA BORELLA BOFFI	C	C4	Fip	VIA RIMEMBRANZE, 2	
108024	GIUSSANO	PARCO DI VILLA LONGONI	C	C4	Fip	VIA TOFANE, 30	
108024	GIUSSANO	STAZIONE TRANVIARIA (EX)	I	I3	Via	VIA MILANO ANG. VIA FERMI	
108024	GIUSSANO	TORRE DI VILLA BOFFI	M	M3	Mil	VIALE RIMEMBRANZE	
108024	GIUSSANO	TORRE MEDIOEVALE (RESTI)	M	M3	Mil	VIA GRAN PARADISO	D.Lgs. 42/2004, art. 10, comma 3, lett. D (ex 1089/39)
108024	GIUSSANO	TORCITURA FRATELLI VITALI	P	P1	Ind	VIA MONTE S. MICHELE	
108024	GIUSSANO	CHIESA DELLA BEATA VERGINE ADDOLORATA	R	R1	Rel	VIA DELL'ADDOLORATA	
108024	GIUSSANO	CHIESA DEI SS. GIACOMO E FILIPPO	R	R1	Rel	VIA ALBERTO DA GIUSSANO	
108024	GIUSSANO	CHIESA DI S. MARGHERITA	R	R1	Rel	P.ZZA SAURO	
108024	GIUSSANO	CHIESA DEI SS. QUIRICO E GIUDITTA	R	R1	Rel	P.ZZA CADORNA	
108024	GIUSSANO	ORATORIO DI S. FILOMENA	R	R3	Rel	P.ZZA CADORNA	
108024	GIUSSANO	ORATORIO FEMMINILE	R	R5	Rel	VIA MONTESANTO	
108024	GIUSSANO	CASCINA BRENNIA	RU	RU1	Agr	MARGINE DELL'ABITATO	
108024	GIUSSANO	CASCINA	RU	RU1	Agr	NUCLEO ESTERNO O RURALE	
108024	GIUSSANO	CASCINA GUZZAFAME	RU	RU1	Agr	MARGINE DELL'ABITATO	
108024	GIUSSANO	CASCINA	RU	RU1	Agr	MARGINE DELL'ABITATO	
108024	GIUSSANO	CASCINA REBECCA	RU	RU1	Agr	NUCLEO ESTERNO O RURALE	
108024	GIUSSANO	CASCINA SALA	RU	RU1	Agr	MARGINE DELL'ABITATO	
108024	GIUSSANO	CASCINA TORRE	RU	RU1	Agr	NUCLEO ESTERNO O RURALE	
108024	GIUSSANO	CASCINA BRIOSCHINA	RU	RU1	Agr	MARGINE DELL'ABITATO	
108024	GIUSSANO	CASCINA MUGNANO	RU	RU1	Agr	MARGINE DELL'ABITATO	
108024	GIUSSANO	CASCINA CAGETTO	RU	RU1	Agr	NUCLEO ESTERNO O RURALE	
108024	GIUSSANO	CASCINA	RU	RU1	Agr	MARGINE DELL'ABITATO	
108024	GIUSSANO	CASCINA CASTAROLA	RU	RU1	Agr	MARGINE DELL'ABITATO	
108024	GIUSSANO	CASCINA LAZZARETTO	RU	RU1	Agr	MARGINE DELL'ABITATO	
108024	GIUSSANO	CASCINA ROSELLO	RU	RU1	Agr	MARGINE DELL'ABITATO	

COD ISTAT	COMUNE	DENOMINAZIONE OPERA	MACRO TIPOLOGIA	COD. TIPO	AMBITO TEMATICO	INDIRIZZO - POSIZIONE	VINCOLO
108024	GIUSSANO	ASILO GIUSEPPE ALIPRANDI	S	S2	Acì	VIA ALIPRANDI	
108024	GIUSSANO	SCUOLA ELEMENTARE (ORA MUSEO "CENTRO STUDI NATURALISTICI")	C	S2	Acì	VIA IV NOVEMBRE	D.Lgs. 42/2004, art. 10, comma 4, lett. F (ex 1089/39)
108024	GIUSSANO	OSPEDALE BORELLA	S	S3	Acì	VIA MILANO	
108024	GIUSSANO	CIMITERO	S	S5	Acì	VIALE RIMEMBRANZE	
108024	GIUSSANO	CASA DEL FASCIO (ORA BIBLIOTECA COMUNALE)	S	S16	Mem	VIA DELL'ADDOLORATA	
108024	GIUSSANO	CENTRO STORICO	U	U1	Amm	VIA CARROCCIO, VIA ALBERTO DA GIUSSANO, VIA BORELLA, VIA DELL'ADDOLORATA	
108024	GIUSSANO	CENTRO STORICO ROBBIANO	U	U1	Amm	VIA MONTE S. MICHELE, P.ZZA CADORNA, VIA DELLA MADONNINA, VIA MONTESANTO	
108024	GIUSSANO	AGGREGATO RURALE STORICO	U	U4	Agr		
108024	GIUSSANO	AGGREGATO RURALE STORICO	U	U4	Agr		
108025	LAZZATE	ROCCOLO IN LOCALITA' ROBBIANO					
108025	LAZZATE	VILLA ARGENTINA	C	C1	Fip	VIA ROMA	
108025	LAZZATE	VILLA BIRAGHI	C	C1	Fip	VIA S. LORENZO	
108025	LAZZATE	CASA DI ALESSANDRO VOLTA	C	C2	Fip	VIA VOLTA	
108025	LAZZATE	CHIESA PARROCCHIALE DI S. LORENZO	R	R1	Rel	VIA S. LORENZO	
108025	LAZZATE	CHIESA DELLA BEATA VERGINE DI CARAVAGGIO	R	R1	Rel	VIA S. LORENZO	
108025	LAZZATE	MONUMENTO RELIGIOSO DELLA MADONNA DELLA PESTE E DELLA GRANDINE	R	R4	Rel	VIA S. LORENZO	
108025	LAZZATE	CASCINA PIOLANTI	RU	RU1	Agr	NUCLEO ESTERNO O RURALE	
108025	LAZZATE	MUNICIPIO	S	S1	Amm	VIA ROMA	
108025	LAZZATE	SCUOLA DI DISEGNO (EX)	S	S2	Acì	VIA VITTORIO VENETO	
108025	LAZZATE	CIMITERO	S	S5	Acì		
108025	LAZZATE	CENTRO STORICO	U	U1	Amm	VIA ROMA, VIA VOLTA, VIA S. LORENZO, VICOLO VITTORIA, VIA VITTORIO EMANUELE	
108025	LAZZATE	ROCCOLO DETTO "LA BRESSANELLA"				VIA IV NOVEMBRE	
108054	LENTATE SUL SEVESO	VILLA CASNEDI CONFALONIERI RAIMONDI	C	C1	Fip	VIA RAIMONDI	D.Lgs. 42/2004, art. 10, comma 4, lett. F (ex 1089/39)
108054	LENTATE SUL SEVESO	VILLA RADICE	C	C1	Fip	VIA RAIMONDI	D.Lgs. 42/2004, art. 10, comma 4, lett. F (ex 1089/39)
108054	LENTATE SUL SEVESO	VILLA VISMARA	C	C1	Fip	VIA MAMELI	
108054	LENTATE SUL SEVESO	VILLA	C	C1	Fip	VIA XXIV MAGGIO	
108054	LENTATE SUL SEVESO	VILLA CAPPELLETTI	C	C1	Fip	VIA BORGAZZI	
108054	LENTATE SUL SEVESO	VILLA LOMAGNA GIULIA VOLONTE'	C	C1	Fip	VIA COL DI LANA	
108054	LENTATE SUL SEVESO	VILLA RAVASI	C	C1	Fip	VIA MONTESANTO	
108054	LENTATE SUL SEVESO	VILLA BECCARIA	C	C1	Fip	P.ZZA FIUME	
108054	LENTATE SUL SEVESO	VILLA CLERICI	C	C1	Fip	VIA TRIESTE	
108054	LENTATE SUL SEVESO	VILLA STOPPANI VOLTA SANNAZZARO DETTA "IL CENACOLO"	C	C1	Fip	P.ZZA S. VITO	D.Lgs. 42/2004, art. 10, comma 4, lett. F (ex 1089/39)
108054	LENTATE SUL SEVESO	VILLA	C	C1	Fip	STRADA STATALE DEI GIOVI	
108054	LENTATE SUL SEVESO	VILLINO	C	C1	Fip	VIA STATALE DEI GIOVI ANG VIA BATTISTI	
108054	LENTATE SUL SEVESO	VILLA MERELLI VALDETTARO	C	C1	Fip	VIA STATALE DEI GIOVI ANG. VIA GARIBALDI	
108054	LENTATE SUL SEVESO	VILLA SCHIATTI RADICE	C	C1	Fip	VIA CAVOUR	D.Lgs. 42/2004, art. 10, comma 4, lett. F (ex 1089/39)
108054	LENTATE SUL SEVESO	VILLA VERRI DETTA "IL MIRABELLO"	C	C1	Fip	VIA GARIBALDI	
108054	LENTATE SUL SEVESO	CASA	C	C2	Fip	VIA MANZONI	
108054	LENTATE SUL SEVESO	CASA SORMANI	C	C2	Fip	VIA ZARA	
108054	LENTATE SUL SEVESO	CASA A CORTE	C	C2	Acì	VIA CANTORE	
108054	LENTATE SUL SEVESO	CASA MASPERO	C	C2	Acì	P.ZZA S. VITO	
108054	LENTATE SUL SEVESO	GIARDINO DI VILLA SCHIATTI	C	C2	Acì	VIA GARIBALDI	
108054	LENTATE SUL SEVESO	PARCO DI VILLA MERELLI MARZORATTI VIANSSON VALDETTARO	C	C4	Fip	VIA FILZI	
108054	LENTATE SUL SEVESO	PARCO DI VILLA LOMAGNA GIULIA VOLONTE'	C	C4	Fip	C.SO GARIBALDI, 29/43	
108054	LENTATE SUL SEVESO	PARCO DI VILLA STOPPANI VOLTA GINAMMI SANNAZZARO DETTA "IL CENACOLO"	C	C4	Fip	VIA CAVOUR, 46	D.Lgs. 42/2004, art. 10, comma 4, lett. F (ex 1089/39)
108054	LENTATE SUL SEVESO	GIARDINO DI VILLA VERRI MIRABELLA	C	C4	Fip	VIA COL DI LANA, 25	
108054	LENTATE SUL SEVESO		C	C4	Fip	VIA GARIBALDI	D.Lgs. 42/2004, art. 10, comma 4, lett. F (ex 1089/39)
108054	LENTATE SUL SEVESO		C	C4	Fip	VIA MANZONI	

COD ISTAT	COMUNE	DENOMINAZIONE OPERA	MACRO TIPOLOGIA	COD. TIPO	AMBITO TEMATICO	INDIRIZZO - POSIZIONE	VINCOLO
108054	LENTATE SUL SEVESO	GIARDINO DI VILLA CASNEDI RADICE	C	C4	Frp	VIA MONTE GRAPPA, 13	D.Lgs. 42/2004, art. 10, comma 4, lett. F (ex 1089/39)
108054	LENTATE SUL SEVESO	GIARDINO DI VILLA VISCONTI RAVASI	C	C4	Frp	VIA MONTESANTO, 2	
108054	LENTATE SUL SEVESO	GIARDINO DI VILLA RAIMONDI	C	C4	Frp	VIA RAIMONDI, 20	
108054	LENTATE SUL SEVESO	GIARDINO DI VILLA CLERICI GINAMIMI DE LICINI CATTANEO DI PROH	C	C4	Frp	VIA TRIESTE, 5	
108054	LENTATE SUL SEVESO	CASTELLO PORRO (RESTI)	M	M1	Mil	P.ZZA S. VITO	
108054	LENTATE SUL SEVESO	FORTILIZIO D'AVAMPOSTO (EX) - VILLA VAGO	M	M5	Mil	VIA MONFALCONE	
108054	LENTATE SUL SEVESO	IMPIANTO DI PRODUZIONE TESSILE "LA SERICA DI CAMINAGO" (EX)	P	P1	Ind	VIA XXIV MAGGIO	
108054	LENTATE SUL SEVESO	FLANDA MIRABELLO	P	P1	Ind	VIA MANZONI	
108054	LENTATE SUL SEVESO	FORNACE DEL BOSCO	P	P2	Ind	VIA PER MARIANO	
108054	LENTATE SUL SEVESO	MANIFATTURA SCHIATTI	P	P8	Ind	VIA GARIBALDI	
108054	LENTATE SUL SEVESO	CHIESA (EX) DEI SS. EUSEBIO E MACCABEI	R	R1	Rel	VIA MONTE GRAPPA	D.Lgs. 42/2004, art. 10, comma 3, lett. D (ex 1089/39)
108054	LENTATE SUL SEVESO	CHIESA DEI SS. QUIRICO E GIUDITTA	R	R1	Rel	VIA VITTORIO VENETO	
108054	LENTATE SUL SEVESO	CHIESA (EX) SS. QUIRICO E GIUDITTA	R	R1	Rel	VIA VITTORIO VENETO	
108054	LENTATE SUL SEVESO	CHIESA DI S. VINCENZO MARTIRE	R	R1	Rel	VIA S. MICHELE DEL CARO	
108054	LENTATE SUL SEVESO	CHIESA DI S. FRANCESCO SAVERIO	R	R1	Rel	VIA MONTENERO	
108054	LENTATE SUL SEVESO	CHIESA DI S. ALESSANDRO MARTIRE	R	R1	Rel	P.ZZA FIUME	
108054	LENTATE SUL SEVESO	CHIESA DI S. GRATO E ORATORIO DI MOCCHIROLO	R	R1	Rel		D.Lgs. 42/2004, art. 10, comma 3, lett. D (ex 1089/39)
108054	LENTATE SUL SEVESO	SANTUARIO DI S. MAURO PRESSO IL GIARDINO DI VILLA CLERICI	R	R2	Rel	VIA TRIESTE	
108054	LENTATE SUL SEVESO	CAPELLA DI S. ANNA	R	R3	Rel	VIA FARA	
108054	LENTATE SUL SEVESO	ORATORIO DEI SS. VINCENZO E MARIA NASCENTE	R	R3	Rel	VIA S. MICHELE DEL CARO	
108054	LENTATE SUL SEVESO	ORATORIO DI S. STEFANO	R	R3	Rel	P.ZZA S. VITO	D.Lgs. 42/2004, art. 10, comma 3, lett. D (ex 1089/39)
108054	LENTATE SUL SEVESO	CASA PARROCCHIALE (EX)	R	R5	Rel	VIA MONTEGRAPPA	
108054	LENTATE SUL SEVESO	CASA PARROCCHIALE	R	R5	Rel	VIA S. MICHELE DEL CARO	
108054	LENTATE SUL SEVESO	ORATORIO FEMMINILE	R	R5	Rel	VIA AUREGGI	
108054	LENTATE SUL SEVESO	CASCINA LA BOTANICA	RU	RU1	Agr	NUCLEO ESTERNO O RURALE	
108054	LENTATE SUL SEVESO	CASCINA	RU	RU1	Agr	MARGINE DELL'ABITATO	
108054	LENTATE SUL SEVESO	CASCINA FORNASETTA	RU	RU1	Agr	NUCLEO ESTERNO O RURALE	
108054	LENTATE SUL SEVESO	CASCINA IMPERATORE	RU	RU1	Agr	NUCLEO ESTERNO O RURALE	
108054	LENTATE SUL SEVESO	CASCINA S. MARIO	RU	RU1	Agr	NUCLEO ESTERNO O RURALE	
108054	LENTATE SUL SEVESO	COMPLESSO AGRICOLO	RU	RU1	Agr	NUCLEO ESTERNO O RURALE	
108054	LENTATE SUL SEVESO	CASCINA GRIGIONI	RU	RU1	Agr	NUCLEO ESTERNO O RURALE	
108054	LENTATE SUL SEVESO	CASCINA GALEAZZO	RU	RU1	Agr	NUCLEO ESTERNO O RURALE	
108054	LENTATE SUL SEVESO	CASCINA MOLISCO	RU	RU1	Agr	NUCLEO ESTERNO O RURALE	
108054	LENTATE SUL SEVESO	CASCINA MICHELINA	RU	RU1	Agr	NUCLEO ESTERNO O RURALE	
108054	LENTATE SUL SEVESO	CASCINA MIRABELLO	RU	RU1	Agr	NUCLEO ESTERNO O RURALE	
108054	LENTATE SUL SEVESO	CASCINA COZZANO	RU	RU1	Agr	MARGINE DELL'ABITATO	
108054	LENTATE SUL SEVESO	CASCINA BIANCA	RU	RU1	Agr	NUCLEO ESTERNO O RURALE	
108054	LENTATE SUL SEVESO	CASCINA MALPAGA	RU	RU1	Agr	NUCLEO ESTERNO O RURALE	
108054	LENTATE SUL SEVESO	CASCINA	RU	RU1	Agr	MARGINE DELL'ABITATO	
108054	LENTATE SUL SEVESO	CASCINA RANGHETTI	RU	RU1	Agr	NUCLEO ESTERNO O RURALE	
108054	LENTATE SUL SEVESO	MOLINO FOPPA	RU	RU2	Agr	NUCLEO ESTERNO O RURALE	
108054	LENTATE SUL SEVESO	MUNICIPIO	S	S1	Amm	VIA GARIBALDI	
108054	LENTATE SUL SEVESO	CIMITERO	S	S5	Ac	VIA RIMEMBRANZE	
108054	LENTATE SUL SEVESO	CIMITERO	S	S5	Ac	VIALE ITALIA	
108054	LENTATE SUL SEVESO	CENTRO STORICO	U	U1	Amm	VIA RAIMONDI, VIA MANCINI, VIA MONTEGRAPPA	
108054	LENTATE SUL SEVESO	CENTRO STORICO	U	U1	Amm	VIA VENETO, VIA BORGAZZI, VIA MONTESANTO	
108054	LENTATE SUL SEVESO	CENTRO STORICO	U	U1	Amm	VIA S. MICHELE DEL CARO	
108054	LENTATE SUL SEVESO	CENTRO STORICO	U	U1	Amm	VIA TRIESTE, VIA TRENTO, VIA MONTENERO, P.ZZA FIUME	
108054	LENTATE SUL SEVESO	CENTRO STORICO	U	U1	Amm	VIA DIAZ, VIA CAVOUR, VIA ROMA, VIA VOLTA, P.ZZA S. VITO	
108054	LENTATE SUL SEVESO	GIARDINO DEL COMPLESSO LA BOTANICA				STRADA COMUNALE MISINTO - BIRAGO	
108026 LESMO	LESMO	VILLA FENAROLI	C	C1	Frp	VIA RATTI	
108026 LESMO	LESMO	VILLA CON GIARDINO ANNESSO	C	C1	Frp	VIA RATTI	
108026 LESMO	LESMO	VILLA BELVEDERE	C	C1	Frp	VIA MANARA	

COD ISTAT	COMUNE	DENOMINAZIONE OPERA	MACRO TIPOLOGIA	COD. TIPO	AMBITO TEMATICO	INDIRIZZO - POSIZIONE	VINCOLO
108027	LMBIATE	PARCO DI VILLA BAZZERO MATTEI ARBORIO MELLA (ORA COMUNALE)	C	C4	Fip	VIA DANTE	
108027	LMBIATE	GIARDINO DI VILLA CAPONAGO MARELLI	C	C4	Fip	VIA MAZZINI, 13	
108027	LMBIATE	PARCO DI VILLA PUSTERLA ARCONATI CRIVELLI (OSPEDALE PSICHIATRICO MOMBELLO)	C	C4	Fip	VIA MONTE GRAPPA, 40	
108027	LMBIATE	CHIESA DI S. GIORGIO	R	R1	Rel	P.ZZA SOLARI	
108027	LMBIATE	CHIESA COLLEGIATA	R	R1	Rel	VIA DANTE	
108027	LMBIATE	CHIESA DI S. GIORGIO	R	R1	Rel	P.ZZA RADAELLI	
108027	LMBIATE	CHIESA DI S. GIUSEPPE ARTIGIANO	R	R1	Rel	P.ZZA S. GIUSEPPE	
108027	LMBIATE	CHIESA DI S. AMBROGIO	R	R1	Rel	VIA MONTE GRAPPA	
108027	LMBIATE	CHIESA DEI SS. COSMA E DAMIANO	R	R1	Rel	VIA BRAMANTE	
108027	LMBIATE	ORATORIO DI S. FRANCESCO - CHIESA DI PAOLINA BONAPARTE	R	R3	Rel	VIA MONTE GRAPPA	
108027	LMBIATE	CASCINA	RU	RU1	Agr	MARGINE DELL'ABITATO	
108027	LMBIATE	CASCINA	RU	RU1	Agr	MARGINE DELL'ABITATO	
108027	LMBIATE	MUNICIPIO	S	S1	Amm	P.ZZA S. GIORNATE	
108027	LMBIATE	SCUOLA ELEMENTARE "UMBERTO DI SAVOIA"	S	S2	Ac	VIA CORINNA BRUNI	
108027	LMBIATE	OSPEDALE PSICHIATRICO - PADIGLIONE UFFICI	S	S3	Ac	VIA MONTE GRAPPA	
108027	LMBIATE	OSPEDALE ANTONINI	S	S3	Ac	VIA MONTE GRAPPA	
108027	LMBIATE	CIMITERO	S	S5	Ac	STRADA LATERALE A VIA F.LLI CAIROLI	
108027	LMBIATE	CIMITERO DETTO "IL MONUMETALINO"	S	S5	Ac	VIA CAIROLI	
108027	LMBIATE	SEDE COOPERATIVA DI CONSUMO	S	S16	Ac	VIA PIAVE ANG. VIA S.GIORGIO	
108027	LMBIATE	CENTRO STORICO	U	U1	Amm	VIA MAZZINI, VIA DANTE	
108027	LMBIATE	CENTRO STORICO PINZANO	U	U1	Amm	VIA BUONARROTTI	
108027	LISSONE	VILLA CRIPPA	C	C1	Fip	VIA S. ROCCO	
108028	LISSONE	VILLA DE CAPITANI	C	C1	Fip	VIA PADRE GIULIANI	
108028	LISSONE	VILLA GATTI GALLIANI	C	C1	Fip	VIA PADRE GIULIANI	
108028	LISSONE	VILLA MUSSI	C	C1	Fip	P.ZZA LIBERTA'	
108028	LISSONE	VILLA PALEARI	C	C1	Fip	VIA S. ROCCO	D.Lgs. 42/2004, art. 10, comma 4, lett. F (ex 1089/89)
108028	LISSONE	VILLA REATI	C	C1	Fip	VIA FIUME	
108028	LISSONE	PALAZZO MAGATTI	C	C2	Ac	VIA PARADISO, VIA GARIBALDI	
108028	LISSONE	PALAZZO TERRAGNI	C	C2	Ac	P.ZZA LIBERTA'	
108028	LISSONE	GIARDINO DI PALAZZO MAGATTI	C	C4	Fip	VIA PARADISO, VIA GARIBALDI	
108028	LISSONE	GIARDINO DI VILLA PALEARI	C	C4	Fip	VIA S. ROCCO, 14	
108028	LISSONE	MOBILIFICIO PALEARI	P	P8	Ind	VIA GIULIANI	
108028	LISSONE	CHIESA DEI SS. GIUSEPPE, ANTONIO, MARIA, ZACCARIA	R	R1	Rel	P.ZZA SS. ANTONIO E ZACCARIA	
108028	LISSONE	CHIESA DELL' ADDOLORATA E S. AGNESE	R	R1	Rel	VIA S. AGNESE	
108028	LISSONE	CHIESA DELL' ASSUNTA	R	R1	Rel	VIA ORIGO ANG. VIA ASSUNTA	
108028	LISSONE	CHIESA DELL' OSPEDALE DELLA CARITA'	R	R1	Rel	VIA S. MARGHERITA, VIA MONS. BERNASCONI	
108028	LISSONE	CHIESA DEI SS. APOSTOLI PIETRO E PAOLO	R	R1	Rel	P.ZZA GIOVANNI XXIII	
108028	LISSONE	CHIESA DI S. CARLO	R	R1	Rel	VIA S. CARLO	
108028	LISSONE	ORATORIO MASCHILE	R	R5	Rel	VIA DON COLNAGHI	
108028	LISSONE	CASCINA ALIPRANDI	RU	RU1	Agr	VIA LOMBARDIA	
108028	LISSONE	CASCINA PANCERI	RU	RU1	Agr	MARGINE DELL'ABITATO	
108028	LISSONE	CASCINA PAOLINO	RU	RU1	Agr	NUCLEO ESTERNO O RURALE	
108028	LISSONE	SCUOLA (EX)	S	S2	Ac	VIA GARIBALDI, PIAZZA TV NOVEMBRE	
108028	LISSONE	SCUOLA ELEMENTARE	S	S2	Ac		
108028	LISSONE	OSPEDALE DELLA CARITA' - CASA DI RIPOSO	S	S3	Ac	VIA S. MARGHERITA, VIA MONS. BERNASCONI	
108028	LISSONE	GIARDINO DELL'OSPEDALE DELLA CARITA'	S	S3	Fip	VIA S. MARGHERITA, VIA MONS. BERNASCONI	
108028	LISSONE	CENTRO STORICO	U	U1	Amm	P.ZZA LIBERTA', VIE SS.PIETRO E PAOLO, S. ANTONIO, LORETO, S. CARLO, PARADISO, ASSUNTA, PALAZZINE, LARGO CAROTTO	
108028	LISSONE	AGGREGATO RURALE STORICO	U	U4	Agr		
108028	LISSONE	AGGREGATO RURALE STORICO	U	U4	Agr		
108029	MACHERIO	VILLA RIVOLTA	C	C1	Fip	VIA ROMA	
108029	MACHERIO	VILLA	C	C1	Fip	P.ZZA VISCONTI	
108029	MACHERIO	VILLA VISCONTI DI MODRONE	C	C1	Fip	VIA CANTU'	
108029	MACHERIO	CASA ACORTE DETTA "CORTE MALDURA"	C	C2	Ac	VIA LAMBRO	
108029	MACHERIO	PALAZZINA	C	C2	Ac	VIA CANTU', 24	
108029	MACHERIO	GIARDINO DI VILLA RIVOLTA	C	C4	Fip	VIA VISCONTI DI MODRONE	
108029	MACHERIO	PARCO DI VILLA VISCONTI DI MODRONE DETTA "IL BELVEDERE"	C	C4	Fip	VIA ROMA, 49/57	
108029	MACHERIO	OPIFICIO	P	P1	Ind	VIA TRIESTE	
108029	MACHERIO	IMPIANTO DI PRODUZIONE TESSILE BIFFI	P	P1	Ind	VIA CANTU'	
108029	MACHERIO	CHIESA DEI SS. GERVASIO E PROTASO	R	R1	Rel	VIA LAMBRO	
108029	MACHERIO		R	R1	Rel	VIA MILANO	

COD ISTAT	COMUNE	DENOMINAZIONE OPERA	MACRO TIPOLOGIA	COD. TIPO	AMBITO TEMATICO	INDIRIZZO - POSIZIONE	VINCOLO
108029	MACHERIO	ORATORIO DI S. CASSIANO	R	R3	Rel	VIA S. CASSIANO	
108029	MACHERIO	ORATORIO DI S. MARGHERITA	R	R3	Rel	VIA TORRETTE	
108029	MACHERIO	CASCINA BELVEDERE	RU	RU1	Agr	MARGINE DELL'ABITATO	
108029	MACHERIO	CASCINA GARIBALDI	RU	RU1	Agr	MARGINE DELL'ABITATO	
108029	MACHERIO	MUNICIPIO	S	S1	Amm	VIA ITALIA	
108029	MACHERIO	ASILO VISCONTI	S	S2	Ac	VIA VISCONTI DI MODRONE	
108029	MACHERIO	CASA DEL FASCIO	S	S16	Mem	VIA VITTORIO VENETO	
108029	MACHERIO	CENTRO STORICO	U	U1	Amm	VIA ITALIA, VIA MILANO, VIA ROMA, VIA VISCONTI	
108029	MACHERIO	CENTRO STORICO	U	U1	Amm	VIA XXV APRILE, VIA MONTELO, VIA CANTU'	
108029	MACHERIO	AGGREGATO RURALE STORICO	U	U4	Agr		
108030	MEDA	VILLA BASERGA	C	C1	Fip	VIA MAZZINI	
108030	MEDA	VILLA BESANA	C	C1	Fip	P.ZZA STAZIONE	
108030	MEDA	VILLA BESANA	C	C1	Fip	VIA RHO	
108030	MEDA	VILLA DELL'ACQUA	C	C1	Fip	P.ZZA VOLTA	
108030	MEDA	VILLA VISMARA	C	C1	Fip	P.ZZA VITTORIO VENETO	
108030	MEDA	VILLA LANZANI E ANNESSO GIARDINO E RUSTICI	C	C1	Fip	P.ZZA STAZIONE	D.Lgs. 42/2004, art. 10, comma 4, lett. F (ex 1089/39)
108030	MEDA	VILLA ANTONIA TRAVERSI GRISMONDI (EX MONASTERO DI SAN VITTORE)	C	C1	Fip	P.ZZA VITTORIO VENETO	D.Lgs. 42/2004, art. 10, comma 4, lett. F (ex 1089/39)
108030	MEDA	CASA	C	C2		VIA COLOMBO	
108030	MEDA	CASA	C	C2		VIA FANTONI	
108030	MEDA	CASA CASSINA	C	C2		C.SO MATTEOTTI	
108030	MEDA	CASA FERRARIO	C	C2		VIA PARADISO, VIA GARIBALDI	
108030	MEDA	CASE SEICENTESCHE	C	C2	Ac	VIA ANTONA TRAVERSI	
108030	MEDA	PALAZZO DE CAPITANI CARPEGNA	C	C2	Ac	P.ZZA VITTORIO VENETO	D.Lgs. 42/2004, art. 10 (ex 1089/39)
108030	MEDA	PALAZZO DE PETRI (GIA' CASA DEI MARCHESI CLERICI) XVII SEC.	C	C2	Ac	P.ZZA VOLTA	D.Lgs. 42/2004, art. 10 (ex 1089/39)
108030	MEDA	PALAZZO BESANA	C	C2	Ac	VIA INDIPENDENZA	
108030	MEDA	GIARDINO DI PALAZZO DE CAPITANI CARPEGNA	C	C4	Fip	P.ZZA VITTORIO VENETO	
108030	MEDA	PARCO DI VILLA ANTONA TRAVERSI GRISMONDI	C	C4	Fip	P.ZZA VITTORIO VENETO	
108030	MEDA	PARCO DI VILLA DELL'ACQUA	C	C4	Fip	P.ZZA VOLTA	
108030	MEDA	PARCO DI VILLA VISMARA	C	C4	Fip	VIA ANTONA TRAVERSI	
108030	MEDA	GIARDINO DI VILLA BESANA (ORA CASA DI RIPOSO)	C	C4	Fip	VIA RHO	
108030	MEDA	FORNACE CEPPI	P	P2	Ind	VIA S. MARIA	
108030	MEDA	DITTA BASERGA	P	P8	Ind	VIA MAZZINI	
108030	MEDA	CHIESA DI S. MARIA NASCENTE	R	R1	Rel	P.ZZA CHIESA MARIA NUOVA	
108030	MEDA	CHIESA DI S. VITTORE	R	R1	Rel	P.ZZA VITTORIO VENETO	D.Lgs. 42/2004, art. 10, comma 3, lett. D (ex 1089/39)
108030	MEDA	CHIESA DEI SS. NAZARO E CELSO	R	R1	Rel	VIA MILANO	
108030	MEDA	CHIESSETTA DEL REDENTORE	R	R1	Rel	VIA PARINI	
108030	MEDA	SANTUARIO DEL S. CROCIFISSO - ANTICA CHIESA PARROCCHIALE DI SANTA MARIA NASCENTE	R	R2	Rel	P.ZZA VITTORIO VENETO	
108030	MEDA	ORATORIO FEMMINILE (ORA SCUOLA MATERNA)	R	R5	Rel	VIA ORSINI	
108030	MEDA	CASCINA	RU	RU1	Agr	MARGINE DELL'ABITATO	
108030	MEDA	CASCINA BURRASCHI	RU	RU1	Agr	NUCLEO ESTERNO O RURALE	
108030	MEDA	CASCINA COLOMBERA	RU	RU1	Agr	NUCLEO ESTERNO O RURALE	
108030	MEDA	CASCINA	RU	RU1	Agr	NUCLEO ESTERNO O RURALE	
108030	MEDA	MUNICIPIO	S	S1	Amm	P.ZZA MUNICIPIO	
108030	MEDA	SCUOLA MATERNA "MARIA BAMBINA"	S	S2	Ac	C.SO MATTEOTTI	
108030	MEDA	SCUOLE PROFESSIONALI (ORA LICEO SCIENTIFICO "MARIE CURIE")	S	S2	Ac	VIA INDIPENDENZA	
108030	MEDA	TEATRO TRAVERSI (ORA ABITAZIONE CIVILE)	S	S7	Ac	VIA INDIPENDENZA	
108030	MEDA	FORESTERIA DI SAN VITTORE	S	S11		P.ZZA VITTORIO VENETO	
108030	MEDA	CENTRO STORICO	U	U1	Amm	VIA ANTONA TRAVERSI, VIA SAN MARTINO, VIA VERMONDO, P.ZZA VITTORIO VENETO, VIA MATTEOTTI	
108031	MEZZAGO	VILLA REDAELLI	C	C1	Fip	VIA CONCORDIA	
108031	MEZZAGO	VILLA BRASCA	C	C1	Fip	VIA CONCORDIA	
108031	MEZZAGO	VILLA RADAELLI	C	C1	Fip	VIA MARCONI	
108031	MEZZAGO	PALAZZO ARCHINTI	C	C2	Ac	P.ZZA LIBERTA'	
108031	MEZZAGO	PALAZZO MAGGI	C	C2	Ac	VIA CONCORDIA	
108031	MEZZAGO	CASA A CORTE DETTA "GERLE"	C	C2	Ac	VIA S. VITTORE	
108031	MEZZAGO	CASA PERELLI	C	C2		VIA PERELLI	

COD ISTAT	COMUNE	DENOMINAZIONE OPERA	MACRO TIPOLOGIA	COD. TIPO	AMBITO TEMATICO	INDIRIZZO - POSIZIONE	VINCOLO
108031	MEZZAGO	GIARDINO DI VILLA BRASCA	C	C4	Fip	VIA CONCORDIA 35/39	
108031	MEZZAGO	PARCO DI VILLA REDAELLI	C	C4	Fip	VIA MARCONI 30/32	
108031	MEZZAGO	TORRE DI PALAZZO ARCHINTI	M	M3	Mil	P.ZZA LIBERTA'	D.Lgs. 42/2004, art. 10, comma 3, lett. D (ex 1089/39)
108031	MEZZAGO	CHIESA DI S. GEROLAMO	R	R1	Rel	P.ZZA LIBERTA'	
108031	MEZZAGO	CHIESA DI S. MARIA ASSUNTA	R	R1	Rel	P.ZZA DELLA CHIESA	
108031	MEZZAGO	CAPPELLETTA DEL BOSCO	R	R3	Rel	VIA POZZO	
108031	MEZZAGO	CASCINA SANTA MARIA	RU	RU1	Agr	MARGINE DELL'ABITATO	
108031	MEZZAGO	CASCINA OROBONA	RU	RU1	Agr	NUCLEO ESTERNO O RURALE	
108031	MEZZAGO	ASILO FERRARIO	S	S2	Adi	VIA ROMA	
108031	MEZZAGO	CIRCOLO SOCIALE (SEDE)	S	S9		P.ZZA LIBERTA'	
108031	MEZZAGO	CENTRO STORICO	U	U1	Amm	P.ZZA LIBERTA', VIA CONCORDIA, VIA INDIPENDENZA, VIA UNIONE, VIA PERELLI	
108032	MISINTO	VILLA LANZANI RIVA CUSANI BESOZZI VALENTINI	C	C1	Fip	VIA VOLTA	
108032	MISINTO	CASA VAGO	C	C2		VIA S. SIRO	
108032	MISINTO	CASA VIMERCATI	C	C2		VIA S. SIRO	
108032	MISINTO	PALAZZO MAGGI (COMUNALE)	C	C2	Adi	P.ZZA MOSCA	D.Lgs. 42/2004, art. 10 (ex 1089/39)
108032	MISINTO	PARCO DI VILLA RIVA CUSANI LANZANI	C	C4	Fip	VIA VOLTA, 10	
108032	MISINTO	CHIESA PARROCCHIALE DI S. SIRO	R	R1	Rel	VIA S. SIRO	
108032	MISINTO	CHIESA DI S. BERNARDO	R	R1	Rel	VIA PADOAN	
108032	MISINTO	CAPPELLA DELLE ANIME PURGANTI	R	R3	Rel	VIA PUSTERLA	
108032	MISINTO	CASCINA S. ANDREA	RU	RU1	Agr	NUCLEO ESTERNO O RURALE	
108032	MISINTO	PARCO DELLE RIMEMBRANZE	S	S5	Fip	VIA PER BIRAGO	
108032	MISINTO	CENTRO STORICO	U	U1	Amm	VIA S. SIRO, VIA VOLTA, VIA ROMA	
108032	MISINTO	AGGREGATO RURALE STORICO	U	U4	Agr		
108033	MONZA	VILLA CARMINATI DE BRAMBILLA RUSCONI PALEARI FERRARIO	C	C1	Fip	P.ZZA CITTERIO ANG. VIA BIANCHI ANG. VIA APTIANI, 2	
108033	MONZA	VILLA DURINI	C	C1	Fip	VIA ITALIA, LARGO MAZZINI	
108033	MONZA	VILLA MESMER CRIVELLI CAIRATI	C	C1	Fip	VIA MANZONI	
108033	MONZA	VILLA	C	C1	Fip	VIA MANZONI	
108033	MONZA	VILLA REALE	C	C1	Fip	V.LE REGINA MARGHERITA	D.Lgs. 42/2004, art. 10, comma 4, lett. F (ex 1089/39)
108033	MONZA	VILLA MIRABELLO	C	C1	Fip	V.LE MIRABELLO	D.Lgs. 42/2004, art. 10, comma 4, lett. F (ex 1089/39)
108033	MONZA	VILLA MIRABELLINO	C	C1	Fip	ZONA DELLA PORTA DI VEDANO	
108033	MONZA	VILLA DOSSO FRANCESCA	C	C1	Fip	VIA AMENDOLA	
108033	MONZA	VILLA GALBIATI	C	C1	Fip	VIA ARIOSTO	
108033	MONZA	VILLA STRAZZA	C	C1	Fip	VIALE BRIANZA ANG. VIA CESARE BATTISTI, 2	
108033	MONZA	VILLA SCOLARI	C	C1	Fip	VIA CESARE BATTISTI, 14 ANG. VIA ROSSINI, 2	
108033	MONZA	VILLA COLOMBO	C	C1	Fip	VIA CESARE BATTISTI	
108033	MONZA	VILLA COLOMBO	C	C1	Fip	VIALE CESARE BATTISTI	
108033	MONZA	VILLA DE CARLI RAIMONDI DETTA "BELVEDERE"	C	C1	Fip	VIA CESARE BATTISTI	
108033	MONZA	VILLA TANZI	C	C1	Fip	VIA BOITO	
108033	MONZA	VILLA TAGLIABUE	C	C1	Fip	V.LE BRIANZA	
108033	MONZA	VILLA UBOLDI DETTA "ANGELA"	C	C1	Fip	VIA CAVALLOTTI	
108033	MONZA	VILLINO	C	C1	Fip	VIA CAVALLOTTI	
108033	MONZA	VILLA DURINI SAN GIACOMO	C	C1	Fip	VIA CINABUE	
108033	MONZA	VILLA CATTANI FUMAGALLI MAGGI PALEARI	C	C1	Fip	P.ZZA CITTERIO	
108033	MONZA	VILLA E VILLINO	C	C1	Fip	VIA DANTE, 57/59 ANG. VIA BATTISTI	
108033	MONZA	VILLA ARCHINTO PENNATI	C	C1	Fip	VIA FRISI	
108033	MONZA	VILLA PRATA PENNATI SALA	C	C1	Fip	VIA LECCO	D.Lgs. 42/2004, art. 10, comma 4, lett. F (ex 1089/39)
108033	MONZA	VILLA NAVA	C	C1	Fip	V.LE LIBERTA'	
108033	MONZA	VILLA BOSCHETTO	C	C1	Fip	VIA MANTEGNA	
108033	MONZA	VILLA PERTUSATI DETTA "CAPPUCCINA" E PARCO ANNESSO	C	C1	Fip	VIA MARSALA	D.Lgs. 42/2004, art. 10, comma 4, lett. F (ex 1089/39)
108033	MONZA	VILLA CON GIARDINO ANNESSO	C	C1	Fip	C.SO MILANO, 41 (GIA' 27)	
108033	MONZA	VILLA	C	C1	Fip	VIA MONTI E TOGNETTI	

COD ISTAT	COMUNE	DENOMINAZIONE OPERA	MACRO TIPOLOGIA	COD. TIPO	AMBITO TEMATICO	INDIRIZZO - POSIZIONE	VINCOLO
108033	MONZA	VILLA ALPRANDI CARENA RAMPINI FUMAGALLI DETTA "LA BRUCIATA"	C	C1	Fip	C.SO MILANO	
108033	MONZA	VILLA ROVELLI OSCULATI	C	C1	Fip	VIA OSCULATI	
108033	MONZA	VILLA NUOVA OSCULATI	C	C1	Fip	VIA PRAMPOLINI, 36 - VIA MESSA, 36	
108033	MONZA	VILLA AMMAN SIRTORI	C	C1	Fip	V.LE REGINA MARGHERITA, 1 ANG. P.ZZA CITTERIO ANG. VIA BIANCHI	
108033	MONZA	VILLA FORNASETA ELENA ESENGRINI	C	C1	Fip	V.LE REGINA MARGHERITA, 7 ANG. VIA GROSSI	
108033	MONZA	VILLA "LA GRASSA"	C	C1	Fip	VIA ROTA	
108033	MONZA	VILLINO	C	C1	Fip	VIA S. GOTTARDO	
108033	MONZA	VILLINO	C	C1	Fip	VIA SOLFERINO	
108033	MONZA	VILLA RADICE	C	C1	Fip	VIA VERDI	
108033	MONZA	VILLA BOSISIO	C	C1	Fip	VIA VERDI	
108033	MONZA	VILLA FERRARO CENTEMERO	C	C1	Fip	VIA DANTE ANG. VIA VERDI, 8	
108033	MONZA	VILLA TORNAGHI	C	C1	Fip	VIA VILLA	
108033	MONZA	VILLA RECALCATI MELZI PORCIA KELLER	C	C1	Fip	VIA VOLTA	D.Lgs. 42/2004, art. 10, comma 4, lett. F (ex 1089/39)
108033	MONZA	VILLINO MOIOLI	C	C1	Fip	VIA VOLTA	
108033	MONZA	VILLA	C	C1	Fip	VIA VOLTE	
108033	MONZA	VILLINO GALBIATI	C	C1	Fip	VIA ZANZI	
108033	MONZA	VILLA LAMPERTI	C	C1	Fip	VIA CASATI	
108033	MONZA	VILLA PENNATI CARIPLO	C	C1	Fip	VIA LECCO	
108033	MONZA	VILLA CON GIARDINO ANNESSO	C	C1	Fip	C.SO MILANO	
108033	MONZA	VILLA ATTICA PIME	C	C1	Fip	VIA LECCO	
108033	MONZA	VILLA PORRO SCHIAFFINATI	C	C1	Fip	VIA ADDA	
108033	MONZA	VILLA PALLAVICINI BARBO	C	C1	Fip	V.LE LOMBARDIA	D.Lgs. 42/2004, art. 10, comma 4, lett. F (ex 1089/39)
108033	MONZA	VILLA TORNEAMENTO	C	C1	Fip	VIA TACCONA	D.Lgs. 42/2004, art. 10, comma 4, lett. F (ex 1089/39)
108033	MONZA	CASA	C	C2		VIA ALPRANDI	
108033	MONZA	CASA VIGANO'	C	C2		VIA APPIANI	
108033	MONZA	CASA	C	C2		VIA CANONICA	
108033	MONZA	CASA DI TEODOLINDA	C	C2	Mem	P.ZZA CARDUCCI	D.Lgs. 42/2004, art. 10, comma 3, lett. D (ex 1089/39)
108033	MONZA	CASA	C	C2		VIA CARLO ALBERTO	
108033	MONZA	PALAZZO PORCHERA BELLINI	C	C2	Adi	VIA CARLO ALBERTO	
108033	MONZA	CASA ANNONI	C	C2		VIA CARLO ALBERTO	
108033	MONZA	CASA	C	C2		VIA CARLO ALBERTO	
108033	MONZA	CASA	C	C2		P.ZZA CITTERIO	
108033	MONZA	CASA BALLABIO	C	C2		VIA CRISPI	
108033	MONZA	CASA VISMARA	C	C2		VIA ZUCCHI ANG. VIA DEI MILLE, 2	
108033	MONZA	CASA PATERNOSTER	C	C2		VIA DEI MILLE	
108033	MONZA	CASA VISMARA	C	C2		VIA DEI MILLE	
108033	MONZA	CASA BETTINI	C	C2		VIA DEI MILLE, 6 ANG. VIA MAURI	
108033	MONZA	CASA CON PORTICO ANNESSO	C	C2		P.ZZA DUOMO	
108033	MONZA	PALAZZO DEGLI ARCIPRETI	C	C2	Adi	P.ZZA DUOMO	
108033	MONZA	CASA	C	C2		VICOLO DUOMO, VIA NAPOLEONE	
108033	MONZA	CASA	C	C2		VIA FRISI	
108033	MONZA	CASA	C	C2		VIA GAMBACORTI PASSERINI	
108033	MONZA	CASA	C	C2		VIA GAMBACORTI PASSERINI	
108033	MONZA	CASA	C	C2		VIA GAMBACORTI PASSERINI	
108033	MONZA	CASA	C	C2		P.ZZA GARIBOLDI	
108033	MONZA	CASA	C	C2		VIA ITALIA	
108033	MONZA	CASA	C	C2		VIA ITALIA	
108033	MONZA	CASA	C	C2		VIA ITALIA	
108033	MONZA	CASA KETTEMBURG	C	C2		VIA ITALIA	
108033	MONZA	PALAZZO	C	C2	Adi	VIA ITALIA	
108033	MONZA	CASA	C	C2		VIA ITALIA	
108033	MONZA	CASA	C	C2		VIA LAMBRO	
108033	MONZA	CASA CAMBIAGHI	C	C2		VIA LONGHI	

COD ISTAT	COMUNE	DENOMINAZIONE OPERA	MACRO TIPOLOGIA	COD. TIPO	AMBITO TEMATICO	INDIRIZZO - POSIZIONE	VINCOLO
108033	MONZA	CASA RANZINI	C	C2		VIA MANTEGAZZA	D.Lgs. 42/2004, art. 10 (ex 1089/39)
108033	MONZA	CASA CALLONI	C	C2		P.ZZA CARDUCCI ANG. VIA MANTEGAZZA ANG. VIA CRESPI	
108033	MONZA	CASA MIDALI	C	C2		VIA MANTEGAZZA	
108033	MONZA	CASA	C	C2		VIA ZUCCHI ANG. VIA MANZONI, 1	
108033	MONZA	CASA LISSONI PIZZAMIGLI	C	C2		VIA MANZONI	
108033	MONZA	PALAZZO	C	C2	Adi	VIA MANZONI	
108033	MONZA	CASA	C	C2		VIA MANZONI	
108033	MONZA	PALAZZO CON CARIATTIDI	C	C2	Adi	LARGO MAZZINI ANG. VIA GRAMSCI, VIA MANZONI	
108033	MONZA	CASA	C	C2		VIA MORIGGIA	
108033	MONZA	CASA	C	C2		VIA PORTA	
108033	MONZA	CASA	C	C2		VIA PORTA LODI, 11 - VIA CARLO PORTA, 11	
108033	MONZA	CASA DI RINGHIERA	C	C2	Adi	SPALTO SANTA MADDALENA	
108033	MONZA	CASA	C	C2		VIA VITTORIO EMANUELE II	
108033	MONZA	CASA	C	C2		VIA VITTORIO EMANUELE II	
108033	MONZA	CASA	C	C2		VIA VITTORIO EMANUELE 9 - P.ZZA GARIBALDI	
108033	MONZA	CASA	C	C2		VIA VITTORIO EMANUELE II	
108033	MONZA	CASA	C	C2		VIA VITTORIO EMANUELE II	
108033	MONZA	CASA CANTU'	C	C2		VIA ZUCCHI, 1 ANG. VIA CARLO ALBERTO	
108033	MONZA	CASA MANTEGAZZA FUMAGALLI	C	C2		VIA ZUCCHI	
108033	MONZA	CASA CANZI	C	C2		VIA ZUCCHI	
108033	MONZA	CASE PLURIFAMILIARI	C	C2		VIA ZUCCHI, 41 ANG. VIA MANZONI, VIA ZUCCHI, ANG. VIA APPIANI	
108033	MONZA	PALAZZO SCANZI	C	C2	Adi	P.ZZA S. PIETRO MARTIRE	
108033	MONZA	PALAZZO DEGLI STUDI	C	C2	Adi	P.ZZA TRENTO TRIESTE	
108033	MONZA	PALAZZO CAMPARADA PIROLA	C	C2	Adi	VIA ZUCCHI	
108033	MONZA	CASA "DEI DECUMANI"	C	C2		VIA CANONICA	
108033	MONZA	CASA	C	C2		VIA AGUILHON	
108033	MONZA	CASA	C	C2		VIA BERGAMO	
108033	MONZA	CASA POPOLARE	C	C2	Adi	VIA BORGAZZI, 1 ANG. L.GO MOLINETTO	
108033	MONZA	CASA MULTIPIANO	C	C2		VIA BORGAZZI	
108033	MONZA	CASA	C	C2		VIA BORGAZZI, 14 ANG. VIA GALVANI	
108033	MONZA	CASA	C	C2		VIA BORGAZZI, 20 ANG. VIA EDISON	
108033	MONZA	CASA	C	C2		VIA CARONNO	
108033	MONZA	CASA BUZZETTI	C	C2		VIA CASATI	
108033	MONZA	PALAZZO BELLINI SORRENTINO (EX SAN GIULIANO)	C	C2	Adi	VIA CATTANEO	
108033	MONZA	CASA PLURIFAMILIARE	C	C2		VIA CAVALLOTTI, 33 ANG. VIA VOLTURNO	
108033	MONZA	CASA	C	C2		VIA D'ANNUNZIO	
108033	MONZA	CASA MULTIPIANO	C	C2		VIA DANTE	
108033	MONZA	CASA GALBIATI	C	C2		VIA FRISI	
108033	MONZA	CASA	C	C2		VIA GIUSTI	
108033	MONZA	CASA PLURIFAMILIARE DONI	C	C2		VIA LECCO	
108033	MONZA	CASA	C	C2		VIA LECCO	
108033	MONZA	CASA	C	C2		VIALE LIBERTA'	
108033	MONZA	CASA	C	C2		VIA MAGENTA, 16 ANG. VIA VOLTURNO	
108033	MONZA	CASE POPOLARI	C	C2	Adi	VIA MANARA ANG. VIA CATTANEO	
108033	MONZA	CASA	C	C2		VIA MARSALA	
108033	MONZA	CASA CERNUSCHI	C	C2		VIA MATTEO DA CAMPIONE	
108033	MONZA	PALAZZO INTITOLATO A GIUSEPPE GARIBALDI	C	C2	Adi	C.SO MILANO, 6 ANG. VIA GRAMSCI	
108033	MONZA	CASA PUCCINI	C	C2		C.SO MILANO	
108033	MONZA	CASA MULTIPIANO	C	C2		C.SO MILANO, 20 (GIÀ 10)	
108033	MONZA	CASA POPOLARE	C	C2	Adi	C.SO MILANO	
108033	MONZA	CASA	C	C2		VIA MONTI E TOGNETTI, 21 ANG. VIA SIRTORI	
108033	MONZA	CASA BOMBAGLIO	C	C2		VIA PRINA	
108033	MONZA	CASA	C	C2		VIA RAIBERTI	
108033	MONZA	CASA	C	C2		VIA RAIBERTI	
108033	MONZA	CASA	C	C2		VIA ROTA	
108033	MONZA	CASA DI RINGHIERA	C	C2	Adi	VIA S. ALESSANDRO	
108033	MONZA	CASA	C	C2		VIA S. GOTTARDO, 59 - VIA SEMPTONE, 2	
108033	MONZA	CASE POPOLARI	C	C2	Adi	VIA SEMPTONE	
108033	MONZA	CASE POPOLARI	C	C2	Adi	VIA STELVIO	
108033	MONZA	CASA	C	C2		VIA XX SETTEMBRE	
108033	MONZA	CASA PALEARI	C	C2		VIA VOLTA	

COD ISTAT	COMUNE	DENOMINAZIONE OPERA	MACRO TIPOLOGIA	COD. TIPO	AMBITO TEMATICO	INDIRIZZO - POSIZIONE	VINCOLO
108033	MONZA	CASA FOSSATI (EX CASA DEL POPOLO)	C	C2		VIA CAVALLOTTI	
108033	MONZA	CASA LIBERTY	C	C2	Acì	C.SO MILANO	
108033	MONZA	PALAZZO PERTUSATI, COLLEGIO BIANCONI	C	C2	Acì	VIA PRINA, 17 - VIA TORNEAMENTO, 1 - VIA SELLA	D.Lgs. 42/2004, art. 10, comma 3, lett. D (ex 1089/39)
108033	MONZA	CASA	C	C2		VIA RISORGIMENTO	
108033	MONZA	CASE OPERAIE SOCIETA' ANONIMA COOPERATIVA SAN GERARDO	C	C3	Ind	VIA ANTONIETTI	
108033	MONZA	CASE OPERAIE	C	C3	Ind	VIA PISACANE	
108033	MONZA	CASE OPERAIE	C	C3	Ind	VIA SANTUARIO GRAZIE VECCHIE	
108033	MONZA	GIARDINO EX OSPEDALE SAN GERARDO	C	C4		VIA DEI TINTORI	
108033	MONZA	PARCO DI VILLA REALE	C	C4	Fip	VIALE REGINA MARGHERITA	D.Lgs. 42/2004, art. 10, comma 4, lett. F (ex 1089/39)
108033	MONZA	PARCO DI VILLA PORRO SCHIAFFINATI SANT'ALBINO	C	C4	Fip	VIA ADDA, 52	
108033	MONZA	PARCO DI VILLA DOSSO FRANCESCA	C	C4	Fip	VIA AMATI	
108033	MONZA	GIARDINO DI VILLA FOSSATI LAMPERTI	C	C4	Fip	VIA CASATI, 19	
108033	MONZA	GIARDINO DI VILLA BELLINI DIOZIO VERGA MARTINO	C	C4	Fip	VIA CASATI, 31	
108033	MONZA	GIARDINO DI VILLA QUIRICI (ORA ISTITUTO PREZIOSISSIMO SANGUE)	C	C4	Fip	VIA DE LEVA	
108033	MONZA	GIARDINO DI VILLA DOSSI FUMAGALLI	C	C4	Fip	VIA DEI TINTORI, 7	
108033	MONZA	PARCO DI VILLA ARCHINTO PENNATI	C	C4	Fip	VIA FRISI, 22	
108033	MONZA	GIARDINO DI VILLA FORNACETTA ESENGRINI	C	C4	Fip	VIA GROSSI, 4	
108033	MONZA	PARCO DI VILLA DE ANGELI	C	C4	Fip	VIA LARIO, 10	
108033	MONZA	GIARDINO DI VILLA VALENTINI (ORA ISTITUTO MAMMA RITA)	C	C4	Fip	VIA LARIO, 15	
108033	MONZA	GIARDINO DI VILLA CLEMENTINA (ORA PONTIFICIO ISTITUTO MISSIONI ESTERE)	C	C4	Fip	VIA LECCO	
108033	MONZA	GIARDINO DI VILLA PRATA PENNATI SALA	C	C4	Fip	VIA LECCO, 29	D.Lgs. 42/2004, art. 10, comma 4, lett. F (ex 1089/39)
108033	MONZA	GIARDINO E VIALE D'ACCESSO DI VILLA BOSCHETTO	C	C4	Fip	VIA MANTEGNA, 27	
108033	MONZA	GIARDINO DI VILLA OSCULATI (ORA CASA DI CURA VILLA NUOVA)	C	C4	Fip	VIA MESSA, 36	
108033	MONZA	PARCO DI VILLA IL TORNEAMENTO	C	C4	Fip	VIA TACCONA, 16	D.Lgs. 42/2004, art. 10, comma 4, lett. F (ex 1089/39)
108033	MONZA	GIARDINO DI VILLINO MOTOLI	C	C4	Fip	VIA VOLTA, 23	
108033	MONZA	GIARDINO DI VILLA AMMAN SIRTORI	C	C4	Fip	VIALE REGINA MARGHERITA, 1	
108033	MONZA	PORTALE NEOGOTICO	C	C5	Acì	VIA BOCCACCIO	
108033	MONZA	STAZIONE TRANVIARIA CUSANO - MONZA - CARATE (EX)	I	I3	Via	VIA APPIANI ANG. VIA VOLTA, VIA MOSE' BIANCHI	
108033	MONZA	STAZIONE FERROVIARIA	I	I3	Via	VIA AROSSIO	
108033	MONZA	STAZIONE FERROVIARIA - PADIGLIONE DI SERVIZIO	I	I3	Via	VIA AOSIO	
108033	MONZA	STAZIONE REALE	I	I3	Via	VIALE CESARE BATTISTI	
108033	MONZA	PONTE NUOVO	I	I7	Via		
108033	MONZA	PONTE DI S. GERARDINO	I	I7	Via		
108033	MONZA	PONTE D'ARENA	I	I7	Via		
108033	MONZA	PONTE DEI LEONI	I	I7	Via		
108033	MONZA	PONTE CAVRIGA	I	I7	Via	VIA VITTORIO EMANUELE II	
108033	MONZA	PONTE DELLE CATENE	I	I7	Via		
108033	MONZA	PONTE DEI BERTOLI	I	I7	Via		
108033	MONZA	PORTA DI VILLASANTA	M	M2	Mil	VIALE CAVRIGA	
108033	MONZA (VEDANO)	PORTA DI VEDANO E PALAZZINA DI SERVIZIO	M	M2	Mil		
108033	MONZA	PORTA DI AGRATE	M	M2	Mil	VIA DEI GRADI	
108033	MONZA	PORTA MILANO	M	M2	Mil		
108033	MONZA	PORTA DI S. GIORGIO	M	M2	Mil		
108033	MONZA	TORRE VISCONTEA DETTA "TORRE DEL COLOMBARO"	M	M3	Mil	VIA AZZONE VISCONTI	
108033	MONZA	TORRE DETTA "TORRETTA"	M	M3	Mil		
108033	MONZA	CASERMA SAN PAOLO (EX MONASTERO)	M	M5	Mil	VIA S. PAOLO	
108033	MONZA	CASERMA IV NOVEMBRE	M	M5	Mil	VIA GRIGNA	
108033	MONZA	CAPPELLIFICIO CAMBIAGHI	P	P1	Ind	SPALTO PODO	
108033	MONZA	CAPPELLIFICIO CEDERNA	P	P1	Ind	VIA CEDERNA, 33/35 - VIA BORSA,100	
108033	MONZA	COTONIFICIO FOSSATI LAMPERTI	P	P1	Ind	VIA FOSSATI - VIA TONIOLO	
108033	MONZA	IMPIANTO DI PRODUZIONE TESSILE PASTORI E CASANOVA	P	P1	Ind	VIA GROSSI, 9 ANG. VIA DANTE	
108033	MONZA	CAPPELLIFICIO MONZESE SOCIETA' ANONIMA	P	P1	Ind	C.SO MILANO ANG. VIA MARSALA ANG. VIA AGNESI	
108033	MONZA	IMPIANTO DI PRODUZIONE TESSILE EX FREITE	P	P1	Ind	VIA SANTUARIO GRAZIE VECCHIE	
108033	MONZA	CAPPELLIFICIO (EX)	P	P1	Ind	VIA SOLFERINO	
108033	MONZA	IMPIANTO DI PRODUZIONE TESSILE ACHILLE GARBAGNATI (ORA DITTA SILVIO COLOMBO)	P	P1	Ind	P.ZZA VIRGILIO	
108033	MONZA	FORNACE	P	P2	Ind	VIA LIPPI	

COD ISTAT	COMUNE	DENOMINAZIONE OPERA	MACRO TIPOLOGIA	COD. TIPO	AMBITO TEMATICO	INDIRIZZO - POSIZIONE	VINCOLO
108033	MONZA	CERAMIFICIO "TASSETTO"	P	P2	Ind	VIA MARSALA	
108033	MONZA	MACELLO COMUNALE (EX)	P	P4	Ind	VIA PROCACCINI	D.Lgs. 42/2004, art. 10, comma 3, lett. D (ex 1089/39)
108033	MONZA	CABINA ELETTRICA (EX CONTI)	P	P5	Ind	VIA ALIPRANDI	
108033	MONZA	AZIENDA ELETTRICA	P	P5	Ind	VIA BORGAZZI	
108033	MONZA	AZIENDA ELETTRICA	P	P5	Ind	VIA GALVANI	
108033	MONZA	AZIENDA ELETTRICA (EX SEDE ENEL)	P	P5	Ind	VIA PACINOTTI	
108033	MONZA	INDUSTRIA MECCANICA F.LLI PAGNONI	P	P6	Ind	VIA MAGENTA	
108033	MONZA	STABILIMENTO INDUSTRIALE EX C.G.S. (ORA MARCONI)	P	P8	Ind	VIA MARSALA ANG. VIA UMBERTO I	
108033	MONZA	DITTA HENSENBERGER (EX)	P	P8	Ind	VIA MENTANA	
108033	MONZA	EDIFICIO PRODUTTIVO	P	P8	Ind	VIA MILAZZO	
108033	MONZA	EDIFICIO PRODUTTIVO	P	P8	Ind	L.GO MOLINETTO, 1 ANG. C.SO MILANO, 47	
108033	MONZA	MANIFATTURA (EX)	P	P8	Ind	VIA PACINOTTI	
108033	MONZA	SACCHETIFICIO MONZESE	P	P8	Ind	VIA PACINOTTI ANG. FERRARIS	
108033	MONZA	DITTA PAGNONI	P	P8	Ind	VIA SEMPTONE	
108033	MONZA	EDIFICI PRODUTTIVI	P	P8	Ind	VIA XX SETTEMBRE	
108033	MONZA	CHIESA DI S. MARIA DEL CARROBIOLO	R	R1	Rel	P.ZZA CARROBIOLO	
108033	MONZA	CHIESA DI S. GIOVANNI BATTISTA (DUOMO)	R	R1	Rel	P.ZZA DUOMO, VIA CANONICA, 8	D.Lgs. 42/2004, art. 10, comma 3, lett. D (ex 1089/39)
108033	MONZA	CHIESA DI S. GERARDO ALL'OSPEDALE	R	R1	Rel	VIA DEI TINTORI	
108033	MONZA	CHIESA DI S. MARIA DEGLI ANGELI E S. MICHELE	R	R1	Rel	P.ZZA GRANDI	
108033	MONZA	CHIESA DI S. MARIA MADDALENA E S. TERESA	R	R1	Rel	VIA ITALIA	
108033	MONZA	CHIESA DEI SS. MAURIZIO E MARGHERITA	R	R1	Rel	P.ZZA S. MARGHERITA	
108033	MONZA	CHIESA DI S. PIETRO MARTIRE	R	R1	Rel	P.ZZA S. PIETRO MARTIRE	D.Lgs. 42/2004, art. 10, comma 3, lett. D (ex 1089/39)
108033	MONZA	CHIESA DI S. MARIA IN STRADA	R	R1	Rel	PIAZZETTA SANTA MARIA IN STRADA	D.Lgs. 42/2004, art. 10, comma 3, lett. D (ex 1089/39)
108033	MONZA	CHIESA DEL CARMELO	R	R1	Rel	VIA CESARE BATTISTI	
108033	MONZA	CHIESA PARROCCHIALE DELLA REGINA PACIS	R	R1	Rel	VIA BUONARROTI	
108033	MONZA	CHIESA PARROCCHIALE DEI SS. GIACOMO E DONATO	R	R1	Rel	VIA BUONARROTI	
108033	MONZA	CHIESA DI S. FRANCESCO D'ASSISI	R	R1	Rel	VIA CEDERNA	
108033	MONZA	CHIESA DELLA SANTISSIMA TRINITA'	R	R1	Rel	P.ZZA DIAZ	
108033	MONZA	CHIESA DI S. ROCCO	R	R1	Rel	VIA PAISIELLO ANG. VIA MONTESANTO ANG. VIA S. ROCCO	
108033	MONZA	CHIESA PARROCCHIALE DELLA SACRA FAMIGLIA	R	R1	Rel	P.ZZA S. CATERINA	
108033	MONZA	CHIESA DI S. GERARDO	R	R1	Rel	VIA S. GERARDO	
108033	MONZA	CHIESA DI S. ROCCO	R	R1	Rel	VIA S. ROCCO, 3 ANG. VIA MONTE SANTO	
108033	MONZA	CHIESA DEL SACRO CUORE	R	R1	Rel	VIA VITTORIO VENETO	
108033	MONZA	CHIESA DI S. CARLO	R	R1	Rel	VIA VOLTURNO	
108033	MONZA	CHIESA DI VILLA NAGELA	R	R1	Rel	VIA CAVALLOTTI	
108033	MONZA	CHIESA PARROCCHIALE DI S. MARIA NASCENTE E S. CARLO	R	R1	Rel	VIA ADDA	
108033	MONZA	CHIESA DI S. FRUITTUOSO	R	R1	Rel	VIA S. FRUITTUOSO	
108033	MONZA	MONASTERO DI S. ORSOLA (EX)	R	R2	Rel	VIA LONGHI ANG. VIA PENNATI ANG. VIA APPIANI, 3	
108033	MONZA	CONVENTO DI S. MARIA MADDALENA	R	R2	Rel	VIA S. MADDALENA	
108033	MONZA	MONASTERO DI S. MARTINO (EX)	R	R2	Rel	VIA S. MARTINO	
108033	MONZA	CONVENTO DI SAN PIETRO MARTIRE (EX)	R	R2	Rel	P.ZZA S. PIETRO MARTIRE	
108033	MONZA	SANTUARIO DELLA MADONNA DELLE GRAZIE DEI FRATI MINORI DI S. FRANCESCO	R	R2	Rel	VIA MONTECASSINO	
108033	MONZA	CONVENTO DI S. MARIA DELLE GRAZIE	R	R2	Rel	VIA MONTECASSINO	
108033	MONZA	CHIOSTRO DI S. MARIA IN STRADA	R	R3	Rel	PIAZZETTA SANTA MARIA IN STRADA	
108033	MONZA	CORO (EX) DELLA CHIESA DI S. MARTA	R	R3	Rel	VIA S. PAOLO ANG. PIAZZA CARDUCCI	
108033	MONZA	CAPELLA REALE DELL'IMMACOLATA	R	R3	Rel	VIALE REGINA MARGHERITA	
108033	MONZA	CAPELLA ESPIRATORIA IN MEMORIA DI UMBERTO I	R	R3	Rel	VIA DA CAMPIONE	D.Lgs. 42/2004, art. 10, comma 3, lett. D (ex 1089/39)
108033	MONZA	ORATORIO DI S. DONATO (EX)	R	R3	Rel	VIA S. DONATO	
108033	MONZA	ORATORIO DI S. GERARDO DEI TINTORI	R	R3	Rel	VIA DA BRESCIA	
108033	MONZA	ORATORIO DI S. GREGORIO	R	R3	Rel	VIA GUARENTI	
108033	MONZA	MONUMENTO RELIGIOSO COLONNA "CROCETTA"	R	R4	Rel	P.ZZA DUOMO	
108033	MONZA	MONUMENTO RELIGIOSO A S. CARLO BORROMEO	R	R4	Rel	P.ZZA GRANDI	
108033	MONZA	TORRE CAMPANARIA DEL DUOMO	R	R5	Rel	P.ZZA DUOMO	

COD ISTAT	COMUNE	DENOMINAZIONE OPERA	MACRO TIPOLOGIA	COD. TIPO	AMBITO TEMATICO	INDIRIZZO - POSIZIONE	VINCOLO
108033	MONZA	ORATORIO MASCHILE SAN BIAGIO	R	R5	Rel	VIA MANARA	
108033	MONZA	GIARDINO DELL'ISTITUTO MISSIONARIO SACRO CUORE	R	R5	Fip	VIA APPIANTI, 1	
108033	MONZA	GIARDINO DELLA CAPPELLA ESPIATORIA	R	R5	Fip	VIA MATTEO DA CAMPIONE, 7	
108033	MONZA	CASCINA BASTIA	RU	RU1	Agr	NUCLEO ESTERNO O RURALE	
108033	MONZA	CASCINA CASALTA	RU	RU1	Agr	NUCLEO ESTERNO O RURALE	
108033	MONZA	CASCINA CATTABREGA	RU	RU1	Agr	NUCLEO ESTERNO O RURALE	
108033	MONZA	CASCINA CERNUSCHI	RU	RU1	Agr	NUCLEO ESTERNO O RURALE	
108033	MONZA	CASCINA COSTA ALTA	RU	RU1	Agr	NUCLEO ESTERNO O RURALE	
108033	MONZA	CASCINA DEL SOLE	RU	RU1	Agr	NUCLEO ESTERNO O RURALE	
108033	MONZA	CASCINA FONTANA	RU	RU1	Agr	NUCLEO ESTERNO O RURALE	
108033	MONZA	CASCINA S. BERNARDO	RU	RU1	Agr	NUCLEO ESTERNO O RURALE	
108033	MONZA	CASCINA CANTALUPO	RU	RU1	Agr	NUCLEO ESTERNO O RURALE	
108033	MONZA	CASCINA NUOVA	RU	RU1	Agr	MARGINE DELL'ABITATO	
108033	MONZA	CASCINA DONNINA	RU	RU1	Agr	NUCLEO ESTERNO O RURALE	
108033	MONZA	CASCINA BOSCHERONA	RU	RU1	Agr	MARGINE DELL'ABITATO	
108033	MONZA	CASCINA FOSSATI	RU	RU1	Agr	MARGINE DELL'ABITATO	
108033	MONZA	CASCINA COSTA BASSA	RU	RU1	Agr	NUCLEO ESTERNO O RURALE	
108033	MONZA	CASCINA GERA	RU	RU1	Agr	NUCLEO ESTERNO O RURALE	
108033	MONZA	CASCINA RIVE	RU	RU1	Agr	NUCLEO ESTERNO O RURALE	
108033	MONZA	MOLINO ASCIUTTO (CASCINA)	RU	RU2	Agr	NUCLEO ESTERNO O RURALE	
108033	MONZA	MOLINO DEL CANTONE	RU	RU2	Agr	NUCLEO ESTERNO O RURALE	
108033	MONZA	MOLINO S. GIORGIO (CASCINA)	RU	RU2	Agr	NUCLEO ESTERNO O RURALE	
108033	MONZA	ARENGARIO	S	S1	Amm	P.ZZA ROMA	
108033	MONZA	MUNICIPIO	S	S1	Amm	P.ZZA TRENTO TRIESTE	
108033	MONZA	COLLEGIO BOSISIO (EX)	S	S2		VIA ZUCCHI	
108033	MONZA	COLLEGIO DI S. MARIA DEL CARROBIOLO	S	S2		P.ZZA CARROBIOLO	
108033	MONZA	LICEO MUSICALE	S	S2	Adi	VIA REGINA TEODOLINDA	
108033	MONZA	ISTITUTO RELIGIOSO S. VINCENZO	S	S2	Rel	VIALE CESARE BATTISTI	
108033	MONZA	SCUOLA MEDIA STATALE "A. BELLANI" (EX "OPERA NAZIONALE BALILLA")	S	S2	Adi	P.ZZA CASTELLO, 6 ANG. VIA GUARENTI	
108033	MONZA	ISTITUTO RELIGIOSO GEDERNA	S	S2	Rel	VIA CEDERNA	
108033	MONZA	SCUOLA PARROCCHIALE DI S. BIAGIO	S	S2	Adi	VIA MANARA	
108033	MONZA	SCUOLA ELEMENTARE "ROSA MALTONI MUSSOLINI"	S	S2	Adi	VIA SEMPTONE	
108033	MONZA	ISTITUTO RELIGIOSO BUON PASTORE	S	S2	Rel	VIA CAVALLOTTI	
108033	MONZA	GIARDINO DEL COLLEGIO VILLORESI S. GIUSEPPE	S	S2	Fip	VIA MONTI E TOGNETTI, 10	
108033	MONZA	GIARDINO DEL COLLEGIO BIANCOLI	S	S2	Fip	VIA TORNEAMENTO, 1	
108033	MONZA	GIARDINO DEL COLLEGIO GIUSTALLA	S	S2	Fip	VIALE LOMBARDA, 180	
108033	MONZA	OSPEDALE SAN GERARDO (EX)	S	S3	Adi	VIA DEL TINTORI	
108033	MONZA	CLINICA ZUCCHI	S	S3		VIA ZUCCHI	
108033	MONZA	OSPEDALE UMBERTO I, S. GERARDO DEI TINTORI	S	S3	Adi	VIA SOLFERINO	D.Lgs. 42/2004 art. 10, comma 3, lett. D (ex 1089/39)
108033	MONZA	PARCO DELLA CASA DI CURA CITTA' DI MONZA	S	S3	Fip	VIA AMATI	
108033	MONZA	OPERA NAZIONALE MATERNITA' E INFANZIA (EX)	S	S4		VIA DE AMICIS	
108033	MONZA	CASA DI RIPOSO CAMBIAGHI	S	S4		VIA DA BRESCIA	
108033	MONZA	CIMITERO	S	S5	Adi	VIALE FOSCOLO	
108033	MONZA	CIMITERO URBANO E VIALE DI ACCESSO	S	S5	Adi	VIALE FOSCOLO	
108033	MONZA	MUSEO SERPERO	S	S6	Adi	VIA LAMBRO, 2 DUOMO S. GIOVANNI BATTISTA	
108033	MONZA	CINEMA CENTRALE	S	S7	Adi	VIA S. PAOLO	
108033	MONZA	ALBERGO SAN FILIPPO (EX) ORA TELERIE FREITE	S	S11		VIA ITALIA	
108033	MONZA	ALBERGO (EX)	S	S11		VIA NAPOLEONE ANG. P.ZZA DUOMO	
108033	MONZA	RISTORANTE PRATER	S	S11		VIA S. PAOLO	
108033	MONZA	ALBERGO FALCONE	S	S11		C.SO MILANO	
108033	MONZA	AUTODROMO - STRUTTURA E AREA DI PERTINENZA	S	S12			
108033	MONZA	IPPODROMO - STRUTTURE E AREA DI PERTINENZA	S	S12		TRA VILLA MIRABELLO E VILLA MIRABELLINO	
108033	MONZA	GOLF CLUB	S	S12		AREA NORD EST	
108033	MONZA	PALESTRA "FORTI E LIBERTI"	S	S12		VIALE CESARE BATTISTI	
108033	MONZA	TIRO A SEGNO NAZIONALE	S	S12		VIA TIRO A SEGNO	
108033	MONZA	GIARDINI DELLA STAZIONE FERROVIARIA	S	S14		VIA AROSIO	
108033	MONZA	GIARDINI PUBBLICI	S	S14	Fip	P.ZZA CITTERIO	
108033	MONZA	GIARDINI PUBBLICI	S	S14	Fip	VIA BORGAZZI 14, 18, 50	
108033	MONZA	SISTEMA DI GIARDINI DI VIA GIUSEPPE VERDI	S	S14	Fip	VIA GROSSI, 32 - VIA VERDI 2,3,4,6,8 - VIA DANTE, 9	
108033	MONZA	SISTEMA DI GIARDINI DI VIALE BRIANZA	S	S14	Fip	VIALE BRIANZA	
108033	MONZA	SISTEMA DI GIARDINI DI VIALE CESARE BATTISTI	S	S14	Fip	VIALE CESARE BATTISTI, VIA VOLTA, VIA DA CAMPIONE	

COD ISTAT	COMUNE	DENOMINAZIONE OPERA	MACRO TIPOLOGIA	COD. TIPO	AMBITO TEMATICO	INDIRIZZO - POSIZIONE	VINCOLO
108033	MONZA	SISTEMA DI GIARDINI DI VIA PETRARCA	S	S14	Fip	VIALE PETRARCA 6/14/18 - VIA FRISI, 25 - VIA CHIESA, 3	
108033	MONZA	LAVATOIO	S	S15	AcI	VIA MARSALA	
108033	MONZA	NEGOZIO	S	S16		VIA ITALIA	
108033	MONZA	SEDE INA	S	S16		VIA REGINALDO GIULIANI ANG. LARGO XXV APRILE	
108033	MONZA	BANCA CARIPLO (EX)	S	S16		VIA ALIPRANDI	
108033	MONZA	SEDE CISL	S	S16		VIA APPIANI	
108033	MONZA	BANCA D'ITALIA (EX AGENZIA)	S	S16		VIA CARLO ALBERTO	
108033	MONZA	CASA DEL FASCIO	S	S16	Mem	VIA PASSERINI, 5 ANG. VIA MARTIRI DELLA LIBERTA'	
108033	MONZA	TRIBUNALE	S	S16	Amm	P.ZZA GARIBALDI	
108033	MONZA	AUTORIMESSA (EX)	S	S16		P.ZZA MAZZINI ANG. VIA ITALIA, VIA MANZONI	
108033	MONZA	BANCA CREDITO ITALIANO	S	S16		P.ZZA ROMA,1 ANG. IV NOVEMBRE, VIA ITALIA	
108033	MONZA	BANCA POPOLARE DI MILANO	S	S16		P.ZZA ROMA	
108033	MONZA	BANCO AMBROSIANO	S	S16		P.ZZA CARDUCCI ANG. VIA S. PAOLO,1	
108033	MONZA	AUTORIMESSA	S	S16		VIA FERRARI	
108033	MONZA	AUTORIMESSA FIAT FOSSATI	S	S16		C.SO MILANO 17, VIA CADUTI DEL LAVORO	
108033	MONZA	CENTRO STORICO	U	U1	Amm	ENTRO L'ANTICO TRACCIATO DELLE MURA	
108033	MONZA	AGGREGATO RURALE STORICO	U	U4	Agr		
108033	MONZA	AGGREGATO RURALE STORICO	U	U4	Agr		
108033	MONZA	AGGREGATO RURALE STORICO	U	U4	Agr		
108033	MONZA	AGGREGATO RURALE STORICO	U	U4	Agr		
108033	MONZA	AGGREGATO RURALE STORICO	U	U4	Agr		
108033	MONZA	AGGREGATO RURALE STORICO	U	U4	Agr		
108033	MONZA	AGGREGATO RURALE STORICO	U	U4	Agr		
108033	MONZA	AGGREGATO RURALE STORICO	U	U4	Agr		
108033	MONZA	AGGREGATO RURALE STORICO	U	U4	Agr		
108033	MONZA	EDIFICIO "REAL BAR"				VIALE REGINA MARGHERITA ANG. VIA SACCONI	
108033	MONZA	DEPOSITO COMMERCIALE				VIA FRISI	
108033	MONZA	ARREDI VEGETALI DELLA SCUOLA RONDO' DEI PINI				VIA CESARE BATTISTI	
108033	MONZA	ARREDI VEGETALI DELL'EX MACELLO E MERCATO BESTIAME				VIA MENTANA, VIA PROCACCINI, VIA BUONARROTTI	
108034	MUGGIO'	VILLA CASATI STAMPA	C	C1	Fip	P.ZZA MATTEOTTI	D.Lgs. 42/2004, art. 10, comma 4, lett. F (ex 1089/39)
108034	MUGGIO'	CASA SANT'AMBROGIO	C	C2		P.ZZA GRAMSCI	
108034	MUGGIO'	PALAZZO BRUSA MARTANI	C	C2	AcI	VIA S. ROCCO	
108034	MUGGIO'	PALAZZO ISIMBARDI GASPAROLI	C	C2	AcI	P.ZZA MATTEOTTI	D.Lgs. 42/2004, art. 10 (ex 1089/39)
108034	MUGGIO'	PALAZZO TACCONA D'ADDA	C	C2	AcI	P.ZZA DON MINZONI, ANGOLO VIA CONFALONIERI	D.Lgs. 42/2004, art. 10 (ex 1089/39)
108034	MUGGIO'	PARCO DI VILLA CASATI STAMPA	C	C4	Fip	P.ZZA MATTEOTTI, VIA CASATI, VIA DANTE	
108034	MUGGIO'	GIARDINO DI PALAZZO TACCONA D'ADDA	C	C4	Fip	VIA CONFALONIERI ANG. VIA D'AZEGLIO	
108034	MUGGIO'	CHIESA DEI SS. PIETRO E PAOLO	R	R1	Rel	P.ZZA DELLA CHIESA	
108034	MUGGIO'	CHIESETTA DI S. GIULIANA	R	R1	Rel	VIA CONFALONIERI	
108034	MUGGIO'	SANTUARIO DELLA MADONNA DEL CASTANO	R	R2	Rel	VIA LIBERTA'	
108034	MUGGIO'	CAPELLA	R	R3	Rel	P.ZZA MATTEOTTI	
108034	MUGGIO'	CAPELLA DI S. ROCCO	R	R3	Rel	VIA S. ROCCO	
108034	MUGGIO'	ORATORIO DEI SS. RE MAGI	R	R3	Rel	VIA CONFALONIERI	
108034	MUGGIO'	CASCINA BOSCACCIO	RU	RU1	Agr	NUCLEO ESTERNO O RURALE	
108034	MUGGIO'	CASCINA CARUGO	RU	RU1	Agr	MARGINE DELL'ABITATO	
108034	MUGGIO'	CASCINA PRATI	RU	RU1	Agr	MARGINE DELL'ABITATO	
108034	MUGGIO'	CASCINA GAVANETTI	RU	RU1	Agr	MARGINE DELL'ABITATO	
108034	MUGGIO'	CASCINA ANTONIA TRAVERSI	RU	RU1	Agr	MARGINE DELL'ABITATO	
108034	MUGGIO'	CIMITERO	S	S5	AcI	VIA LIBERTA'	
108034	MUGGIO'	CENTRO STORICO	U	U1	Amm	P.ZZA GARIBALDI, VIA CAVOUR, VIA S. ROCCO, P.ZZA GRAMSCI	
108035	NOVA MILANESE	VILLA DE' BARZI MANFREDINI FERRARI	C	C1	Fip	VIA MARCONI	
108035	NOVA MILANESE	VILLA BRIVIO VERTU PRINETTI CROSTI COLOMBO	C	C1	Fip	P.ZZA VERTUA	D.Lgs. 42/2004, art. 10, comma 4, lett. F (ex 1089/39)
108035	NOVA MILANESE	VILLA VERTUA PRINETTI MONTICELLI	C	C1	Fip	VIA GARIBALDI	
108035	NOVA MILANESE	VILLA DUGNANI	C	C1	Fip	VIA MADONNINA (CURT DI GARLATT)	
108035	NOVA MILANESE	VILLA	C	C1	Fip	VIA MACCANTELLI ANG. VIA MONTEGRAPPA	
108035	NOVA MILANESE	PARCO DI VILLA MANFREDINI	C	C4	Fip	P.ZZA MARCONI	

COD ISTAT	COMUNE	DENOMINAZIONE OPERA	MACRO TIPOLOGIA	COD. TIPO	AMBITO TEMATICO	INDIRIZZO - POSIZIONE	VINCOLO
108035	NOVA MILANESE	PARCO DI VILLA VERTUA PRINETTI MONTICELLI	C	C4	Fip	VIA GARIBALDI	
108035	NOVA MILANESE	GIARDINO DI VILLA BRIVTO COLOMBO GROSTI	C	C4	Fip	VIA S. SEBASTIANO, VIA GARIBALDI, VIA VERTUA	D.Lgs. 42/2004, art. 10, comma 4, lett. F (ex 1089/39)
108035	NOVA MILANESE	GIARDINO DI VILLA BRIANTEA	C	C4	Fip	VIA VILLORESI, 34	
108035	NOVA MILANESE	MANIFATTURA BRIANTEA - EDIFICIO PER UFFICI	P	P1	Ind	VIA VILLORESI	
108035	NOVA MILANESE	CHIESA PARROCCHIALE	R	R1	Rel	P.ZZA GUGLIELMO MARCONI	
108035	NOVA MILANESE	CHIESA DI S. BERNARDO	R	R1	Rel	VIA FAVARON	
108035	NOVA MILANESE	CHIESA DI S. MARIA ASSUNTA	R	R1	Rel	VIA ASSUNTA	
108035	NOVA MILANESE	CENTRO STORICO	U	U1	Amm		
108035	NOVA MILANESE	AGGREGATO RURALE STORICO	U	U4	Agr		
108035	NOVA MILANESE	AGGREGATO RURALE STORICO	U	U4	Agr		
108036	ORNAGO	VILLA CARLOTTA	C	C1	Fip	VIA CASCINA BORELLA	
108036	ORNAGO	PALAZZO VERRI	C	C2	AcI	VIA VERRI	
108036	ORNAGO	PALAZZINA	C	C2	AcI	VIA TENAGLIE	
108036	ORNAGO	CASA BORELLA	C	C2	AcI	VIA CASCINA BORELLA	
108036	ORNAGO	GIARDINO DI PALAZZO VERRI	C	C2	AcI	VIA CASCINA BORELLA	
108036	ORNAGO	CHIESA DI S. AGATA	C	C4	Fip	VIA VERRI, 2	
108036	ORNAGO	CHIESA DELL' ADDOLORATA	R	R1	Rel	P.ZZA DELLA CHIESA	
108036	ORNAGO	CHIESA DELLA NATIVITA'	R	R1	Rel	VIA CASCINA FOPPANI	
108036	ORNAGO	SANTUARIO DELLA BEATA VERGINE AL LAZZARETTO	R	R1	Rel	VIA CASCINA BORELLA	
108036	ORNAGO	CAPELLA PIETRO VERRI	R	R2	Rel	VIA RONCELLO	
108036	ORNAGO	MONUMENTO RELIGIOSO FONTANA DEL MIRACOLO	R	R3	Rel	VIA RONCELLO	
108036	ORNAGO	CASA PARROCCHIALE	R	R4	Rel	VIA BANFI	
108036	ORNAGO	CASCINA ROSSINO	R	R5	Rel	P.ZZA DELLA CHIESA	
108036	ORNAGO	CASCINA BORELLA	R	R5	Rel	VIA RONCELLO	
108036	ORNAGO	CASCINA	RU	RU1	Agr	NUCLEO ESTERNO O RURALE	
108036	ORNAGO	ASTILO	RU	RU1	Agr	NUCLEO ESTERNO O RURALE	
108036	ORNAGO	SANATORIO	S	S2	AcI	MARGINE DELL'ABITATO	
108036	ORNAGO	CENTRO STORICO	U	S3	AcI	P.ZZA DELLA CHIESA	
108036	ORNAGO	AGGREGATO RURALE STORICO	U	U1	Amm	VIA BANFI	
108037	RENATE	VILLA MAZZUCHELLI	C	U4	Agr		
108037	RENATE	VILLA BARAGIOLA	C	C1	Fip	VIA MAZZUCHELLI	
108037	RENATE	PARCO DI VILLA BARAGIOLA	C	C1	Fip	VIA MANZONI	
108037	RENATE	GIARDINO DI VILLA MAZZUCHELLI	C	C1	Fip	VIA S. MAURO	
108037	RENATE	CHIESA DEI SS. DONATO E CARPOFORO	C	C4	Fip	VIA MANZONI	
108037	RENATE	CHIESA DEI SS. ALESSANDRO E MAURO	R	C4	Fip	VIALE MAZZUCHELLI	
108037	RENATE	CASCINA IL MONTE	RU	R1	Rel	P.ZZA DON PASQUALE ZANZI	
108037	RENATE	CASCINA ODOSA	RU	R1	Rel	VIA S. MAURO	
108037	RENATE	CASCINA ANGELICA	RU	RU1	Agr	NUCLEO ESTERNO O RURALE	
108037	RENATE	CIMITERO	S	RU1	Agr	MARGINE DELL'ABITATO	
108037	RENATE	CENTRO STORICO	U	S5	AcI	NUCLEO ESTERNO O RURALE	
108037	RENATE	NUCLEO STORICO DI VIANORE	U	U1	Amm	VIALE RIMEBRANZE	
108037	RENATE	AGGREGATO RURALE STORICO	U	U2	Amm	VIA UMBERTO I, VIA VITTORIO EMANUELE II	
108055	RONCELLO	CHIESA PARROCCHIALE DEL SS. AMBROGIO E CARLO	U	U4	Agr		
108055	RONCELLO	CHIESETTA DEL SANTISSIMO SALVATORE	R	U4	Agr	P.ZZA S. AMBROGIO	
108055	RONCELLO	CASCINA DEL GALLO	R	R1	Rel	VIA MANZONI	
108055	RONCELLO	CENTRO STORICO	RU	RU1	Agr	MARGINE DELL'ABITATO	
108038	RONCO BRIANTINO	VILLA PEREGO	U	U1	Amm		
108038	RONCO BRIANTINO	VILLA GARGHENTINI NOBILI	C	C1	Fip	LARGO PEREGO	D.Lgs. 42/2004, art. 10, comma 4, lett. F (ex 1089/39)
108038	RONCO BRIANTINO	VILLA GARGANTINI	C	C1	Fip	VIA S. ANTONIO	
108038	RONCO BRIANTINO	VILLA BRIOSCHI	C	C1	Fip	P.ZZA DANTE ANG. VIA S. FRANCESCO	
108038	RONCO BRIANTINO	PARCO DI VILLA PEREGO	C	C1	Fip	VIA BRIGANTI	
108038	RONCO BRIANTINO	CASELLO FERROVIARIO	C	C1	Fip	VIA IV NOVEMBRE	
108038	RONCO BRIANTINO	COTONIFICIO DE PONTI (EX)	C	C4	Fip	LARGO PEREGO, VIA MANDELLI, VIA S. CARLO	D.Lgs. 42/2004, art. 10, comma 4, lett. F (ex 1089/39)
108038	RONCO BRIANTINO	STABILIMENTO INDUSTRIALE PEREGO	I	I3	Via	STRADA COMUNALE PER MERATE	
108038	RONCO BRIANTINO	CHIESA PARROCCHIALE DI S. AMBROGIO AD NEMUS	P	P1	Ind	VIA IV NOVEMBRE	
108038	RONCO BRIANTINO		P	P8	Ind	VIA PARROCCHIA	
108038	RONCO BRIANTINO		R	R1	Rel	VIA PARROCCHIA	

COD ISTAT	COMUNE	DENOMINAZIONE OPERA	MACRO TIPOLOGIA	COD. TIPO	AMBITO TEMATICO	INDIRIZZO - POSIZIONE	VINCOLO
108038	RONCO BRIANTINO	CHIESA (EX) DI S. AMBROGIO AD NEMUS	R	R1	Rel	VIA S. CARLO	
108038	RONCO BRIANTINO	CAPELLA DEI MORTI DELLA BRUGHIERA	R	R3	Rel	STRADA COMUNALE PER CARNATE	
108038	RONCO BRIANTINO (BERNAREGGIO)	CASCINA FRANCOLINO	RU	RU1	Agr	MARGINE DELL'ABITATO	
108038	RONCO BRIANTINO	CASCINA ANNONI	RU	RU1	Agr	CENTRO ABITATO	
108038	RONCO BRIANTINO	CASCINA CAZZANIGA	RU	RU1	Agr	CENTRO ABITATO	
108038	RONCO BRIANTINO	CASCINA GARGHENTINI	RU	RU1	Agr	MARGINE DELL'ABITATO	
108038	RONCO BRIANTINO	CASCINA LUCCHESI	RU	RU1	Agr	NUCLEO ESTERNO O RURALE	
108038	RONCO BRIANTINO	CASCINA DELL'AMORE	RU	RU1	Agr	NUCLEO ESTERNO O RURALE	
108038	RONCO BRIANTINO	CASCINA MISERICORDIA	RU	RU1	Agr	NUCLEO ESTERNO O RURALE	
108038	RONCO BRIANTINO	CENTRO STORICO	U	U1	Amm	VIA IV NOVEMBRE, VIA BRIGATTI, VIA PARROCCHIA, VIA S. CARLO, VIA S. ANTONIO, VIA S. AMBROGIO, VIA S. FRANCESCO	
108039	SEREGNO	VILLA	C	C1	Fip	P.ZZA ROMA	
108039	SEREGNO	VILLA	C	C1	Fip	VIA CAIROLI	
108039	SEREGNO	VILLA FORMENTI	C	C1	Fip	VIA MURATORI	
108039	SEREGNO	VILLA ODESCALCHI SILVA	C	C1	Fip	P.ZZA ITALIA	
108039	SEREGNO	VILLA RIVOLTA	C	C1	Fip	VIA CAIROLI	
108039	SEREGNO	VILLA SILVA	C	C1	Fip	VIA STEFANO DA SEREGNO	
108039	SEREGNO	VILLA FUMAGALLI	C	C1	Fip	QUARTIERE CEREDO, VIA CADORE	
108039	SEREGNO	VILLA MANTEGAZZA	C	C1	Fip	QUARTIERE S. CARLO, VIA BORROMEO	
108039	SEREGNO	PALAZZO	C	C2	Adi	P.ZZA CAPRERA	
108039	SEREGNO	PALAZZO	C	C2	Adi	P.ZZA VITTORIO VENETO	
108039	SEREGNO	PALAZZO	C	C2	Adi	VIA UMBERTO I	
108039	SEREGNO	PALAZZO CASTELLI	C	C2	Adi	C.SO DEL POPOLO	
108039	SEREGNO	PALAZZO MEDICI DA SEREGNO	C	C2	Adi	VIA CAVOUR	
108039	SEREGNO	PALAZZO ABBATI	C	C2	Adi	VIA PARADISO	
108039	SEREGNO	GIARDINO DI VILLA ODESCALCHI SILVA (ORA GIARDINO PUBBLICO XXV APRILE)	C	C4	Fip	P.ZZA ITALIA	
108039	SEREGNO	GIARDINO DI VILLA FUMAGALLI	C	C4	Fip	QUARTIERE CEREDO, VIA CADORE, 200	
108039	SEREGNO	GIARDINO DI VILLA FORMENTI	C	C4	Fip	VIA MURATORI, 5/7	
108039	SEREGNO	GIARDINO DI VILLA SILVA	C	C4	Fip	VIA STEFANO DA SEREGNO, 120	
108039	SEREGNO	GIARDINO CA' BIANCA (ORA GIARDINO PUBBLICO)	C	C4	Fip	VIA TRABATTONI	
108039	SEREGNO	TORRE DETTA "DEL BARBAROSSA" (EX TORRE CAMPANARIA)	M	M3	Mil	VICOLO CHIESA	
108039	SEREGNO	TRACCIA DI FORTIFICAZIONI	M	M4	Mil	VIA MEDICI DA SEREGNO, VIA RADICE	
108039	SEREGNO	CASERMA DEI POMPIERI (ORA SEDE DELLA CROCE ROSSA ITALIANA)	M	M5	Mil	VIA BALLERINI	
108039	SEREGNO	CHIESA DELLA BEATA VERGINE DEI VIGNOLI	R	R1	Rel	VIA DE NOVA	
108039	SEREGNO	CHIESA DI S. BENEDETTO	R	R1	Rel	VIA STEFANO DA SEREGNO	
108039	SEREGNO	CHIESA (EX) DI S. VITTORE	R	R1	Rel	VICOLO CHIESA	
108039	SEREGNO	CHIESA PARROCCHIALE DI S. AMBROGIO	R	R1	Rel	VIA LAMARMORA	
108039	SEREGNO	CHIESA PARROCCHIALE DI S. CARLO	R	R1	Rel	QUARTIERE S. CARLO, PIAZZALE BRUNELLESCHI	D.Lgs. 42/2004, art. 10, comma 3, lett. D (ex 1089/39)
108039	SEREGNO	BASILICA COLLEGIATA S. GIUSEPPE	R	R2	Rel	P.ZZA CONCORDIA	
108039	SEREGNO	ABBAZIA OLIVETANA DI S. BENEDETTO	R	R2	Rel	VIA STEFANO DA SEREGNO	
108039	SEREGNO	SANTUARIO DELLA MADONNA DI S. VALERIA	R	R2	Rel	VIA S. ANNA	
108039	SEREGNO	ORATORIO DI S. CATERINA	R	R3	Rel	VIA LEONARDO DA VINCI	
108039	SEREGNO	ORATORIO DELLA BEATA VERGINE ADDOLORATA AL CEREDO PRESSO VILLA FUMAGALLI	R	R3	Rel	QUARTIERE CEREDO, VIA CADORE	
108039	SEREGNO	ORATORIO DI S. ROCCO	R	R3	Rel	QUARTIERE S. ROCCO, VIA S. ROCCO	
108039	SEREGNO	PALAZZO VESCOVILE	R	R5	Rel	VIA GARIBOLDI	
108039	SEREGNO	CASCINA	RU	RU1	Agr	MARGINE DELL'ABITATO	
108039	SEREGNO	CASCINA S. FELICE	RU	RU1	Agr	MARGINE DELL'ABITATO	
108039	SEREGNO	MUNICIPIO IN PALAZZO LANDRIANI CAPONAGHI	S	S1	Amm	P.ZZA DELLA LIBERTA'	
108039	SEREGNO	ASTILO SANTINO DE NOVA	S	S2	Adi	VIA DE NOVA ANG. VIA VIGNOLI	
108039	SEREGNO	SCUOLA ELEMENTARE "UMBERTO I"	S	S2	Adi	VIA UMBERTO I	
108039	SEREGNO	CONVITTO POZZI	S	S2	Adi	QUARTIERE S. ROCCO, VIA MONTELLO ANG. VIA ALFIERI	
108039	SEREGNO	ASTILO RONZONI SILVA	S	S2	Adi	QUARTIERE S. VALERIA, VIA TOTI	
108039	SEREGNO	COLLEGIO BALLERINI	S	S2	Adi	QUARTIERE BIVIO, VIA VERDI	
108039	SEREGNO	SCUOLA ELEMENTARE "CADORNA"	S	S2	Adi	QUARTIERE S. ROCCO, PIAZZALE CADORNA	
108039	SEREGNO	SCUOLA ELEMENTARE "STOPPANI"	S	S2	Adi	QUARTIERE BIVIO, VIA STOPPANI	
108039	SEREGNO	OSPEDALE TRABATTONI	S	S3	Adi	VIA TRABATTONI	
108039	SEREGNO	CIMITERO	S	S5	Adi	VIALE CIMITERO	
108039	SEREGNO	CENTRO STORICO	U	U1	Amm	VIA MAGENTA, VIA STEFANO DA SEREGNO, C.SO MATTEOTTI, VIA MANZONI	
108039	SEREGNO	AGGREGATO RURALE STORICO	U	U4	Agr		

COD ISTAT	COMUNE	DENOMINAZIONE OPERA	MACRO TIPOLOGIA	COD. TIPO	AMBITO TEMATICO	INDIRIZZO - POSIZIONE	VINCOLO
108040 SEVESO	VILLA		C	C1	Fip	C.SO GARIBALDI ANG. VIA ASPROMONTE	
108040 SEVESO	VILLINO		C	C1	Fip	C.SO GARIBALDI ANG. VIA GALIMBERTI	
108040 SEVESO	VILLINO		C	C1	Fip	C.SO GARIBALDI ANG. VIA MARSALA	
108040 SEVESO	VILLINO		C	C1	Fip	C.SO GARIBALDI	
108040 SEVESO	VILLINO		C	C1	Fip	C.SO MARCONI	
108040 SEVESO	VILLA		C	C1	Fip	C.SO MARCONI	
108040 SEVESO	VILLA CON TORRE ANNESSA		C	C1	Fip	C.SO GARIBALDI ANG. VIA SCOGLIO DI QUARTO	
108040 SEVESO	VILLA ALBERTINA		C	C1	Fip	C.SO GARIBALDI	
108040 SEVESO	VILLA ANNA		C	C1	Fip	VIALE VITTORIO VENETO ANG. VIA BARACCA	
108040 SEVESO	VILLINO CON GIARDINO ANNESSO		C	C1	Fip	VIA ZEUNER, 1 ANG. P.ZZA MAZZINI	
108040 SEVESO	VILLA SCHWARZENBACH		C	C1	Fip	VIA ZEUNER	
108040 SEVESO	VILLE GEMELLE		C	C1	Fip	VIA S. CARLO	
108040 SEVESO	VILLA		C	C1	Fip	VIA FARGA	
108040 SEVESO	VILLA BIANCA		C	C1	Fip	C.SO GARIBALDI	D.Lgs. 42/2004, art. 10, comma 4, lett. F (ex 1089/39)
108040 SEVESO	CASA "DELLA POLVERIERA"		C	C2		VIA ASPROMONTE ANG. C.SO GARIBALDI ANG. VIA ACQUEDOTTO	
108040 SEVESO	CASA		C	C2		C.SO MONTELLO	
108040 SEVESO	CASA		C	C2		C.SO MONTELLO ANG. VIA STELVIO	
108040 SEVESO	CASA		C	C2		VIA S. FERMO	
108040 SEVESO	CASA		C	C2		VIA S. FERMO	
108040 SEVESO	CASA		C	C2		C.SO GARIBALDI	
108040 SEVESO	CASA		C	C2		VIA S. CARLO ANG. VIA DONZETTI	
108040 SEVESO	CASA		C	C2		VIA ROSSINI	
108040 SEVESO	CASA		C	C2		VIA BORROMEO	
108040 SEVESO	CASA CON TABERNACOLO ANNESSO		C	C2		C.SO DANTE ALIGHIERI	
108040 SEVESO	CASE DELLA DITTA SCHWARZENBACH		C	C3	Ind	VIA LAFORET	
108040 SEVESO	PARCO DI VILLA DHO' (ORA COMUNALE)		C	C4	Fip	VIA DEI CASTAGNI	
108040 SEVESO	PARCO DI VILLA LA PERUVIANA		C	C4	Fip	VIA GARIBALDI, 15	
108040 SEVESO	STAZIONE DELLE FERROVIE NORD MILANO		I	I3	Via	P.ZZA MAZZINI	
108040 SEVESO	PONTE		I	I7	Via		
108040 SEVESO	PONTE DELLA PIAZZA GRANDE		I	I7	Via		
108040 SEVESO	PONTE		I	I7	Via		
108040 SEVESO	EDIFICIO PRODUTTIVO DETTO "ANTICA CONGERIA"		P	P7	Ind	C.SO GARIBALDI	
108040 SEVESO	MOBILIFICIO MERLONI FRANCESCO		P	P8	Ind	C.SO GARIBALDI	
108040 SEVESO	MOBILIFICIO RIZZOZERO CON RESIDENZA ANNESSA		P	P8	Ind	C.SO MARCONI	
108040 SEVESO	STABILIMENTO INDUSTRIALE SCHWARZENBACH (EX)		P	P8	Ind	VIA ZEUNER ANG. V.LE MONTELLO	
108040 SEVESO	STABILIMENTO INDUSTRIALE "ALL' OCCHIO BACCHINI" (EX)		P	P8	Ind	C.SO GARIBALDI, VIA MARTIRI D'UNGHERIA	
108040 SEVESO	EDIFICIO PRODUTTIVO		P	P8	Ind	P.ZZA ROMA	
108040 SEVESO	EDIFICIO PRODUTTIVO		P	P8	Ind	VIA FANTONI	
108040 SEVESO	CHIESA PREPOSITURALE DEI SS. GERVASIO E PROTASIO		R	R1	Rel	P.ZZA CARDINAL FERRARI	
108040 SEVESO	CHIESA E SEMINARIO DI S. PIETRO MARTIRE		R	R1	Rel	P.ZZA SEMINARIO	
108040 SEVESO	SEMINARIO		R	R2	Rel	VIA PELLICO ANG. VIA S. FRANCESCO	
108040 SEVESO	ORATORIO DI S. BENEDETTO		R	R3	Rel	LOCALITA' MEREDO	
108040 SEVESO	CAPPELLA DI S. PIETRO MARTIRE		R	R3	Rel	C.SO GARIBALDI	
108040 SEVESO	ORATORIO PAOLO VI		R	R5	Rel	VIA VITTORIO VENETO ANG. VIA CORRADI	
108040 SEVESO	ORATORIO MISSIONARIO E ANNESSA CHIESA		R	R5	Rel	C.SO ISONZO ANG. C.SO MATTEOTTI	
108040 SEVESO	GIARDINO DEL SEMINARIO ARCIVESCOVILE DI S. PIETRO MARTIRE		R	R5	Fip	VIA S. CARLO	
108040 SEVESO	CASCINA BASILICO		RU	RU1	Agr	MARGINE DELL'ABITATO	
108040 SEVESO	MUNICIPIO (EX)		S	S1	Amm	P.ZZA ROMA ANG. C.SO GARIBALDI	
108040 SEVESO	MUNICIPIO		S	S1	Amm	VIALE VITTORIO VENETO	
108040 SEVESO	SCUOLA MEDIA "PIER GIORGIO FRASSATI"		S	S2	Ac	VIA S. CARLO	
108040 SEVESO	SCUOLA PROFESSIONALE DI DISEGNO "GENEROSO GALIMBERTI"		S	S2	Ac	C.SO MARCONI ANG. VIALE VITTORIO VENETO	
108040 SEVESO	SCUOLA MATERNA		S	S2	Ac	C.SO MARCONI	
108040 SEVESO	CIMITERO		S	S5	Ac	VIA REDIPUGLIA	
108040 SEVESO	OSTERIA DEL SOLE		S	S11		C.SO GARIBALDI ANG. VIA CACCIATORI DELLE ALPI	
108040 SEVESO	RISTORANTE "VILLA BIANCA"		S	S11	Fip	VIA CACCIATORI DELLE ALPI	
108040 SEVESO	GIARDINO DETTO "LA MONTAGNETTA"		S	S14		C.SO GARIBALDI	
108040 SEVESO	SEDE ASSOCIAZIONE COMMERCianti		S	S16		C.SO MARCONI	
108040 SEVESO	CENTRO STORICO DI SEVESO		U	U1	Amm		
108040 SEVESO	QUARTIERE GIARDINO		U	U3	Amm	STRADA STATALE DEI GIOVI	
108040 SEVESO	AGGREGATO RURALE STORICO		U	U4	Agr		
108040 SEVESO	AGGREGATO RURALE STORICO		U	U4	Agr		

COD ISTAT	COMUNE	DENOMINAZIONE OPERA	MACRO TIPOLOGIA	COD. TIPO	AMBITO TEMATICO	INDIRIZZO - POSIZIONE	VINCOLO
108043	TRIUGGIO	OPIFICIO GALEAZZO VIGANO'	P	P1	Ind	VIA VIGANO'	
108043	TRIUGGIO	CHIESA DI S. MARIA DELLA NEVE	R	R1	Rel	VIA CONTE TAVERNA	
108043	TRIUGGIO	CHIESA DI S. ANTONIO DA PADOVA	R	R1	Rel	P.ZZA DELLA CHIESA, ANG. VIA STRADETTA	
108043	TRIUGGIO	CHIESA DI S. MARIA ASSUNTA	R	R1	Rel	VIA S. BIFFI	
108043	TRIUGGIO	CHIESA DEI SS. GERVASIO E PROTASO	R	R1	Rel	VIA DON COLLI ANG. VIA MANZONI	
108043	TRIUGGIO	CHIESA DI S. ANTONINO MARTIRE	R	R1	Rel	VIA S. CARLO	
108043	TRIUGGIO	CHIESA DELLA BEATA VERGINE MARIA	R	R1	Rel	VIA JACINI	
108043	TRIUGGIO	ORATORIO DI S. EUROSIA - DETTO "LA CHIESUOLA"	R	R3	Rel	VIA CHIESUOLA	
108043	TRIUGGIO	CAPELLA	R	R3	Rel	VIA VITTORIO EMANUELE II	
108043	TRIUGGIO	ORATORIO "LA ROTONDA"	R	R3	Rel	P.ZZA DELLA CHIESA	D.Lgs. 42/2004, art. 10, comma 3, lett. D (ex 1089/99)
108043	TRIUGGIO	CAPELLA DI S. GIOVANNI	R	R3	Rel	VIA SACRO CUORE	
108043	TRIUGGIO	CASCINA VARIANA	RU	RU1	Agr	MARGINE DELL'ABITATO	
108043	TRIUGGIO	CASCINA BOFFALORA	RU	RU1	Agr	MARGINE DELL'ABITATO	
108043	TRIUGGIO	CASCINA BORGONOJOVO	RU	RU1	Agr	MARGINE DELL'ABITATO	
108043	TRIUGGIO	CASCINA CARLOTTA	RU	RU1	Agr	MARGINE DELL'ABITATO	
108043	TRIUGGIO	CASCINA CHIGOLO	RU	RU1	Agr	NUCLEO ESTERNO O RURALE	
108043	TRIUGGIO	CASCINA MAESTRO	RU	RU1	Agr	MARGINE DELL'ABITATO	
108043	TRIUGGIO	CASCINA MONTMARIO	RU	RU1	Agr	CENTRO ABITATO	
108043	TRIUGGIO	CASCINA RONCO VECCHIA	RU	RU1	Agr	NUCLEO ESTERNO O RURALE	
108043	TRIUGGIO	CASCINA RONCO NUOVA	RU	RU1	Agr	NUCLEO ESTERNO O RURALE	
108043	TRIUGGIO	CASCINA S. AMBROGIO	RU	RU1	Agr	NUCLEO ESTERNO O RURALE	
108043	TRIUGGIO	CASCINA ZUCCONE FRANCO	RU	RU1	Agr	VIA DON STURZO, 32	
108043	TRIUGGIO	CASCINA	RU	RU1	Agr	MARGINE DELL'ABITATO	
108043	TRIUGGIO	CASCINA FORNACE	RU	RU1	Agr	MARGINE DELL'ABITATO	
108043	TRIUGGIO	CASCINA ZACCONE FRANCO	RU	RU1	Agr	CENTRO ABITATO	
108043	TRIUGGIO	MUNICIPIO	S	S1	Amm	VIA VITTORIO VENETO	
108043	TRIUGGIO	ASILO COMUNALE	S	S2	Ac	VIA ROMA	
108043	TRIUGGIO	CIMITERO	S	S5	Ac	VIA VITTORIO EMANUELE II	
108043	TRIUGGIO	CIMITERO	S	S5	Ac	VIALE RIMEBRANZE	
108043	TRIUGGIO	RISTORANTE CANONICA - FOSSATI	S	S11	Amm	VIA EMANUELE FILIBERTO ANG. VIA CONTE TAVERNA	
108043	TRIUGGIO	CENTRO STORICO DI CANONICA	U	U1	Amm	VIA EMANUELE FILIBERTO, VIA CONTE TAVERNA	
108043	TRIUGGIO	CENTRO STORICO RANCATE	U	U1	Amm	VIA S. BIFFI, VIA APPIANI	
108043	TRIUGGIO	CENTRO STORICO TREGASIO	U	U1	Amm	VIA DON COLLI, P.ZZA CHIESA, VIA S. AMBROGIO, VIA MANZONI	
108043	TRIUGGIO	CENTRO STORICO	U	U1	Amm	VIA ROMA, VIA V. EMANUELE, VIA CADORNA	
108043	TRIUGGIO	AGGREGATO RURALE DI ZUCCONE ROBASACCO	U	U4	Agr		
108043	TRIUGGIO	AGGREGATO RURALE STORICO	U	U4	Agr		
108044	USMATE VELATE	VILLA ALA PONZONE	C	C1	Fip	VIA CAVOUR	
108044	USMATE VELATE	VILLA PEREGO	C	C1	Fip	VIA CAVOUR	
108044	USMATE VELATE	VILLA FRANCA	C	C1	Fip	VIA CAVOUR	
108044	USMATE VELATE	VILLA SERENA	C	C1	Fip	C.SO ITALIA	
108044	USMATE VELATE	VILLA NOVECENTESCA	C	C1	Fip	VIA ROMA	
108044	USMATE VELATE	VILLA BORGIA	C	C1	Fip	VIA ROMA	
108044	USMATE VELATE	VILLA CON GIARDINO ANNESSO	C	C1	Fip	VIA ROMA	
108044	USMATE VELATE	VILLA SCACCABAROZZI	C	C1	Fip	VIA COTTOLONGO	
108044	USMATE VELATE	VILLA ANGIOLETTA	C	C1	Fip	STRADA COMUNALE PER VILLA ANGIOLETTA	
108044	USMATE VELATE	PALAZZO SPADA	C	C2	Ac	VIA STAZIONE	
108044	USMATE VELATE	CASA A CORTE CASATI	C	C2	Ac	VIA MANZONI	
108044	USMATE VELATE	PARCO DI VILLA SCACCABAROZZI	C	C4	Fip	VIA COTTOLONGO, 20	
108044	USMATE VELATE	GIARDINO DI VILLA BORGIA	C	C4	Fip	VIA ROMA, 9	
108044	USMATE VELATE	CASELLO FERROVIARIO	I	I3	Via	STRADA COMUNALE PER BERNATE, LUNGO LA FERROVIA	
108044	USMATE VELATE	FALEGNAMERIA SPADA (EX)	P	P3	Ind	VIA STAZIONE	
108044	USMATE VELATE	CHIESA DI S. MARGHERITA	R	R1	Rel	VIA CAVOUR	
108044	USMATE VELATE	CHIESA DI S. GIOVANNI BOSCO	R	R1	Rel	VIA DON BOSCO	
108044	USMATE VELATE	CHIESA DI S. FELICE	R	R1	Rel	STRADA PER CASCINA BETTORINO	
108044	USMATE VELATE	CHIESA DELLA BEATA VERGINE DEL CARMELO AL DOSSO	R	R1	Rel	STRADA DELLA CAPPELLETTA	
108044	USMATE VELATE	ORATORIO DI VILLA ALA PONZONE	R	R3	Rel	VIA CAVOUR	
108044	USMATE VELATE	ORATORIO DI S. GIOVANNI BOSCO	R	R3	Rel	VIA DON BOSCO	
108044	USMATE VELATE	MONUMENTO RELIGIOSO STATUA DEL CRISTO MORTO	R	R4	Rel	P.ZZA S. MARIA ASSUNTA	
108044	USMATE VELATE	TORRE CAMPANARIA DELLA CHIESA S. MARGHERITA	R	R5	Rel	C.SO ITALIA	
108044	USMATE VELATE	ORATORIO PARROCCHIALE	R	R5	Rel	VIA CAVOUR	

COD ISTAT	COMUNE	DENOMINAZIONE OPERA	MACRO TIPOLOGIA	COD. TIPO	AMBITO TEMATICO	INDIRIZZO - POSIZIONE	VINCOLO
108044	USMATE VELATE	CASCINA S. CARLO	RU	RU1	Agr	MARGINE DELL'ABITATO	
108044	USMATE VELATE	CASCINA CAZZU'	RU	RU1	Agr	NUCLEO ESTERNO O RURALE	
108044	USMATE VELATE	CASCINA	RU	RU1	Agr	MARGINE DELL'ABITATO	
108044	USMATE VELATE	CASCINA IMPARI	RU	RU1	Agr	MARGINE DELL'ABITATO	
108044	USMATE VELATE	CASCINA OGGIONO	RU	RU1	Agr	NUCLEO ESTERNO O RURALE	
108044	USMATE VELATE	CASCINA VERGA	RU	RU1	Agr	MARGINE DELL'ABITATO	
108044	USMATE VELATE	CASCINA	RU	RU1	Agr	NUCLEO ESTERNO O RURALE	
108044	USMATE VELATE	CASCINA BELGIOIOSO	RU	RU1	Agr	MARGINE DELL'ABITATO	
108044	USMATE VELATE	CASCINA BETTOLINA	RU	RU1	Agr	MARGINE DELL'ABITATO	
108044	USMATE VELATE	CASCINA LAMBORANA	RU	RU1	Agr	MARGINE DELL'ABITATO	
108044	USMATE VELATE	CASCINA GIULINI	RU	RU1	Agr	NUCLEO ESTERNO O RURALE	
108044	USMATE VELATE	CASCINA S. ANNA	RU	RU1	Agr	NUCLEO ESTERNO O RURALE	
108044	USMATE VELATE	CASCINA	RU	RU1	Agr	MARGINE DELL'ABITATO	
108044	USMATE VELATE	CASCINA MANGORIO	RU	RU1	Agr	MARGINE DELL'ABITATO	
108044	USMATE VELATE	CASCINA	RU	RU1	Agr	MARGINE DELL'ABITATO	
108044	USMATE VELATE	CASCINA VOLONTORA	RU	RU1	Agr	MARGINE DELL'ABITATO	
108044	USMATE VELATE	CASCINA VALMORA	RU	RU1	Agr	MARGINE DELL'ABITATO	
108044	USMATE VELATE	MUNICIPIO	S	S1	Amm	C.SO ITALIA	
108044	USMATE VELATE	CENTRO STORICO DI USMATE	U	U1	Amm	C.SO ITALIA, VIA ROMA, VIA CAVOUR, VIA VITTORIO EMANUELE	
108044	USMATE VELATE	CENTRO STORICO DI VELATE	U	U1	Amm	VIA COTTOLONGO, P.ZZA CARABELLI, VIA DON BOSCO, VIA DANTE	
108045	VAREDO	VILLA BAGATTI VALSECCHI	C	C1	Fip	VIA VITTORIO EMANUELE II, 48	D.Lgs. 42/2004, art. 10, comma 4, lett. F (ex 1089/39)
108045	VAREDO	VILLA MEDICI DI MARGINANO	C	C1	Fip	VIA VITTORIO EMANUELE II, 3	
108045	VAREDO	VILLA COTTA	C	C1	Fip	VICOLLO MAURIZIO E LAZZARO, 30	
108045	VAREDO	VILLA AGNESI	C	C1	Fip	VIALE BRIANZA, 180	
108045	VAREDO	CASA VILLANOVA	C	C2		VIA UMBERTO I, 9	
108045	VAREDO	CASA A CORTE DETTA "CURT QUADRATA"	C	C2	AcI	VIA VITTORIO EMANUELE II, 41 - VIA GIUSTI	
108045	VAREDO	CASA A CORTE DETTA "CURT DAL PEDREI"	C	C2	AcI	VIA VITTORIO EMANUELE II, 45	
108045	VAREDO	CASA A CORTE DETTA "CURT DAL SPIZIE"	C	C2	AcI	VIA BAGATTI, 6 ANG. VIA VITTORIO EMANUELE II	
108045	VAREDO	CASA A CORTE DETTA "UL CURTUM" O "CURTASCIA" O "CURT DEL CASTEL"	C	C2	AcI	VIA MONTE TOMBA	
108045	VAREDO	CASA	C	C2		VIA UMBERTO I, 114	
108045	VAREDO	PARCO E VIALE D'ACCESSO DI VILLA BAGATTI VALSECCHI	C	C4	Fip	VIA VITTORIO EMANUELE II, 48	D.Lgs. 42/2004, art. 10, comma 4, lett. F (ex 1089/39)
108045	VAREDO	GIARDINO DI VILLA MEDICI DI MARGINANO	C	C4	Fip	VIA VITTORIO EMANUELE II, VIA BAGATTI	
108045	VAREDO	GIARDINO DI VILLA AGNESI	C	C4	Fip	VIALE BRIANZA, 184	
108045	VAREDO	STAZIONE FERROVIARIA	I	I3	Via	P.ZZA STAZIONE	
108045	VAREDO	IMPIANTO DI PRODUZIONE TESSILE SNIA VISCOSA	P	P1	Ind	VIA UMBERTO I	
108045	VAREDO	CHIESA DEI SS. APOSTOLI PIETRO E PAOLO	R	R1	Rel	VIA S. GIUSEPPE	
108045	VAREDO	CHIESA DELL' ANNUNCIAZIONE DELL'ANGELO A MARIA	R	R1	Rel	VIALE BRIANZA, 186	
108045	VAREDO	CASCINA VALERA	RU	RU1	Agr	MARGINE DELL'ABITATO	
108045	VAREDO	LAZZARETTO PRESSO VILLA BAGATTI VALSECCHI	S	S5	AcI	VIA VITTORIO EMANUELE II, 48	
108045	VAREDO	CENTRO STORICO	U	U1	Amm		
108045	VAREDO	AGGREGATO RURALE STORICO	U	U4	Agr		
108046	VEDANO AL LAMBRO	VILLA LITTA MODIGNANI BOLOGNINI E PARCO ANNESSO	C	C1	Fip	VIA BONFANTI	D.Lgs. 42/2004, art. 10, comma 4, lett. F (ex 1089/39)
108046	VEDANO AL LAMBRO	CHIESA PARROCCHIALE DI S. STEFANO	R	R1	Rel	VIA DELLA PARROCCHIA, 1	
108046	VEDANO AL LAMBRO	ORATORIO DELLA BEATA VERGINE DELLA MISERICORDIA	R	R3	Rel	VIA MISERICORDIA	
108046	VEDANO AL LAMBRO	VEDANO DI S. MARIA DELLE SELVE	R	R3	Rel	VIA BATTISTI "RECINTO DELLA MEMORIA"	
108046	VEDANO AL LAMBRO	CASCINA IL POZZO	RU	RU1	Agr	NUCLEO ESTERNO O RURALE	
108046	VEDANO AL LAMBRO	ASTILO LITTA	S	S2	AcI	VIA DELLA PARROCCHIA	
108046	VEDANO AL LAMBRO	CENTRO STORICO	U	U1	Amm		
108047	VEDUGGIO CON COLZANO	VILLA BESOZZI VALENTINI	C	C1	Fip	VIA MAGENTA	
108047	VEDUGGIO CON COLZANO	GIARDINO DI VILLA PURICELLI	C	C4	Fip	VIA PIAVE, 6	
108047	VEDUGGIO CON COLZANO	GIARDINO DEL VILLINO MATTANA	C	C4	Fip	VIA TRENTO TRIESTE, 2	
108047	VEDUGGIO CON COLZANO	GIARDINO DI VILLA JANEKE	C	C4	Fip	VIA VERDI, 44	
108047	VEDUGGIO CON COLZANO	GIARDINO DI VILLA CAMPANA	C	C4	Fip	VIALE SEGANTINI, 17	
108047	VEDUGGIO CON COLZANO	STABILIMENTO INDUSTRIALE CAMPANA	P	P8	Ind	VIA PIAVE	
108047	VEDUGGIO CON COLZANO	STABILIMENTO INDUSTRIALE FONTANA	P	P8	Ind	VIA FERMI	
108047	VEDUGGIO CON COLZANO	GIARDINO DELLA FABBRICA JANEKE	P	P8	Fip	VIA VERDI, 9	

COD ISTAT	COMUNE	DENOMINAZIONE OPERA	MACRO TIPOLOGIA	COD. TIPO	AMBITO TEMATICO	INDIRIZZO - POSIZIONE	VINCOLO
108047	VEDUGGIO CON COLZANO	CHIESA DI S. MICHELE	R	R1	Rel	VIA GARIBALDI	
108047	VEDUGGIO CON COLZANO	CHIESA DI S. MARTINO	R	R1	Rel	VIALE SEGANTINI	
108047	VEDUGGIO CON COLZANO	CASCINA BRUSCO	RU	RU1	Agr	CENTRO ABITATO	
108047	VEDUGGIO CON COLZANO	CASCINA TREMOLADA	RU	RU1	Agr	NUCLEO ESTERNO O RURALE	
108047	VEDUGGIO CON COLZANO	CASCINA CALIFORNIA	RU	RU1	Agr	NUCLEO ESTERNO O RURALE	
108047	VEDUGGIO CON COLZANO	CASCINA COSTA	RU	RU1	Agr	NUCLEO ESTERNO O RURALE	
108047	VEDUGGIO CON COLZANO	CASCINA FABBRICA	RU	RU1	Agr	NUCLEO ESTERNO O RURALE	
108047	VEDUGGIO CON COLZANO	CASCINA FORNASONE	RU	RU1	Agr	NUCLEO ESTERNO O RURALE	
108047	VEDUGGIO CON COLZANO	CASCINA S. MARIA	RU	RU1	Agr	CENTRO ABITATO	
108047	VEDUGGIO CON COLZANO	CASCINA	RU	RU1	Agr	NUCLEO ESTERNO O RURALE	
108047	VEDUGGIO CON COLZANO	SISTEMA DI GIARDINI DI VIALE SEGANTINI	S	S14	Fip	VIA SEGANTINI	
108047	VEDUGGIO CON COLZANO	CENTRO STORICO DI COLZANO	U	U1	Amm	VIA MADONNINA	
108047	VEDUGGIO CON COLZANO	CENTRO STORICO VEDUGGIO	U	U1	Amm	VIA MAGENTA, VIA VITTORIO VENETO	
108048	VERANO BRIANZA	VILLA RAVINA	C	C1	Fip	VIA VITTORIO EMANUELE II	
108048	VERANO BRIANZA	VILLA TROTTI	C	C1	Fip	VIA GARIBALDI	
108048	VERANO BRIANZA	CASA PADRONALE	C	C3	Ind	VIA UMBERTO I	
108048	VERANO BRIANZA	PARCO DI VILLA FORMENTI	C	C4	Fip	VIA GARIBALDI, 2	
108048	VERANO BRIANZA	PARCO DI VILLA RAVINA	C	C4	Fip	VIA VITTORIO EMANUELE II	
108048	VERANO BRIANZA	GIARDINO DI VILLA SPASCIANI	C	C4	Fip		
108048	VERANO BRIANZA	PONTE DI AGLIATE	I	I7	Via	LOCALITA' MOLINO PONTE	
108048	VERANO BRIANZA	PONTE DI AGLIATE	I	I7	Via		
108048	VERANO BRIANZA	LANIFICIO BEVILACQUA (EX)	P	P1	Ind	LOCALITA' MOLINO FILO	
108048	VERANO BRIANZA	MANIFATTURA TARGETTI (EX)	P	P8	Ind	LOCALITA' MOLINO PONTE	
108048	VERANO BRIANZA	CHIESA DELLA MADONNA DI CARAVAGGIO	R	R1	Rel	VIA ALLA CHIESA	
108048	VERANO BRIANZA	CHIESA PARROCCHIALE DEI SS. NAZARO E CELSO	R	R1	Rel	P.ZZA DELLA CHIESA	
108048	VERANO BRIANZA	CHIESA DELLA MADONNA DI FATIMA	R	R1	Rel	VIA GRANDI	
108048	VERANO BRIANZA	CONVENTO DEI CAPPUCCINI (EX)	R	R2	Rel	VIA CAVOUR	
108048	VERANO BRIANZA	EREMO DEI CAPPUCCINI PRESSO IL PARCO DI VILLA RAVINA	R	R5	Rel	VIA VITTORIO EMANUELE II	
108048	VERANO BRIANZA	MOLINO RESICA	RU	RU2	Agr	NUCLEO ESTERNO O RURALE	
108048	VERANO BRIANZA	ASILO REGINA MARGHERITA	S	S2	AcI	VIA MASSARANI	
108048	VERANO BRIANZA	CENTRO STORICO	U	U1	Amm	VIA UMBERTO I, VIA VITTORIO EMANUELE II, VIA MASSARANI, VIA PREDA, VIA CAVOUR	
108048	VERANO BRIANZA	VIALE DELLE RIMEMBRANZE					
108049	VILLASANTA	VILLA CAMPERIO	C	C1	Fip	VIA CONFALONIERI, 55	D.Lgs. 42/2004, art. 10, comma 4, lett. F (ex 1089/39)
108049	VILLASANTA	VILLA NOTARI	C	C1	Fip	VIA GARIBALDI, 40	
108049	VILLASANTA	GIARDINO DI VILLA MEREGHELLI ERBA	C	C4	Fip	VIA CESARE BATTISTI, 7	
108049	VILLASANTA	PARCO DI VILLA CAMPERIO (ORA COMUNALE)	C	C4	Fip	VIA CONFALONIERI, 29	D.Lgs. 42/2004, art. 10, comma 4, lett. F (ex 1089/39)
108049	VILLASANTA	COMPLESSO FONTANA	C	C4	Fip	VIA GARIBALDI, 35	
108049	VILLASANTA	GIARDINO DI VILLA NOTARI	C	C4	Fip	VIA GARIBALDI, 40	
108049	VILLASANTA	OPIFICIO (EX)	P	P1	Ind	VIA GARIBALDI, 73/75/75A	
108049	VILLASANTA	CHIESA DI S. ANASTASIA	R	R1	Rel	P.ZZA MARTIRI DI BELFIORE	
108049	VILLASANTA	CHIESA DI S. ALESSANDRO	R	R1	Rel	P.ZZA S. ALESSANDRO	
108049	VILLASANTA	CHIESA DI S. VINCENZO	R	R1	Rel	VIA MULINO SESTO GIOVANE	
108049	VILLASANTA	CASCINA BLANDORIA	RU	RU1	Agr	NUCLEO ESTERNO O RURALE	
108049	VILLASANTA	CASCINA SANGALLI	S	RU1	Agr	NUCLEO ESTERNO O RURALE	
108049	VILLASANTA	MUNICIPIO	U	S1	Amm	P.ZZA MARTIRI DELLA LIBERTA'	
108049	VILLASANTA	AGGREGATO RURALE STORICO	U	U4	Agr		
108050	VIMERCATE	VILLA SOTTOCASA	C	C1	Fip	VIA VITTORIO EMANUELE II, 51	
108050	VIMERCATE	VILLA SERPONTI	C	C1	Fip	VIA VITTORIO EMANUELE, 63	
108050	VIMERCATE	VILLA CASANOVA	C	C1	Fip	VIA GARIBALDI, 10	
108050	VIMERCATE	VILLA GARGANTINI MARCHINI CON GIARDINO E RUSTICI ANNESSI	C	C1	Fip	P.ZZA CASTELLANA, 11 (ex 1089/39)	D.Lgs. 42/2004, art. 10, comma 4, lett. F (ex 1089/39)
108050	VIMERCATE	VILLA GARGANTINI PIATTI	C	C1	Fip	VIA GARIBALDI, 17	
108050	VIMERCATE	VILLA BANFI	C	C1	Fip	VIA MAZZINI, 50	
108050	VIMERCATE	VILLINO	C	C1	Fip	VIA DE CASTIGLIA, 9 ANG. VIA PONTI	
108050	VIMERCATE	VILLINO	C	C1	Fip	VIA DE CASTIGLIA, 12	
108050	VIMERCATE	VILLA CARCASSOLA DETTA "IL LAZZARETTO"	C	C1	Fip	VIA CARDUCCI, 9	
108050	VIMERCATE	VILLINO	C	C1	Fip	VIA VALCAMONICA, 25	

COD ISTAT	COMUNE	DENOMINAZIONE OPERA	MACRO TIPOLOGIA	COD. TIPO	AMBITO TEMATICO	INDIRIZZO - POSIZIONE	VINCOLO
108050	VIMERCATE	VILLA GUSSI	C	C1	Fip	VIA MAZZINI, 39	D.Lgs. 42/2004, art. 10, comma 4, lett. F (ex 1089/39)
108050	VIMERCATE	VILLA GALLARATI SCOTTI	C	C1	Fip	VIA SCOTTI	D.Lgs. 42/2004, art. 10, comma 4, lett. F (ex 1089/39)
108050	VIMERCATE	VILLA BORROMEO	C	C1	Fip	VIA PIAVE, 12/14	D.Lgs. 42/2004, art. 10, comma 4, lett. F (ex 1089/39)
108050	VIMERCATE	VILLA LORENZINI	C	C1	Fip	VIA CANTORE, 7	
108050	VIMERCATE	VILLA E PARCO DI SANTA MARIA MOLGORA	C	C1	Fip	VIA ADAMELLO, 2	D.Lgs. 42/2004, art. 10, comma 4, lett. F (ex 1089/39)
108050	VIMERCATE	PALAZZO MANDELLI CON GIARDINO ANNESSO	C	C2	Adi	VIA CAVOUR, 66	D.Lgs. 42/2004, art. 10, comma 4, lett. F (ex 1089/39)
108050	VIMERCATE	PALAZZO MEDIEVALE	C	C2	Adi	VIA CAVOUR, 72/74	
108050	VIMERCATE	CASA CARENO	C	C2		VIA CAVOUR, 59	
108050	VIMERCATE	CASA	C	C2		VIA CAVOUR 28/34	
108050	VIMERCATE	CASA	C	C2		VIA CAVOUR, 49/51	
108050	VIMERCATE	CASA	C	C2		VIA MAZZINI, 83	
108050	VIMERCATE	CASA MULTIPIANO	C	C2		VIA MAZZINI, 86	
108050	VIMERCATE	CASA MULTIPIANO	C	C2		VIA MAZZINI, 78 ANG. VIA VALCAMONICA	
108050	VIMERCATE	CASA	C	C2		VIA MILANO ANG. VIA S.SOFIA	
108050	VIMERCATE	CASA	C	C2		VIA MILANO, 9	
108050	VIMERCATE	PALAZZINA LIBERTY	C	C2	Adi	VIA S. MARTA, 14	
108050	VIMERCATE	CASA BANFI (EX CONVENTO DI SAN FRANCESCO) CON GIARDINO E EDIFICI ANNESSI	C	C2		VIA CEREDA ANG. VIA OSPEDALE ANG. VIA CROCEFISSO	
108050	VIMERCATE	CASA TURATI	C	C2		VIA CRISPI, 9 ANG. VIA COLOMBO	
108050	VIMERCATE	CASA	C	C2		VIA CADORNA ANG. VIA QUARTO	
108050	VIMERCATE	PALAZZO	C	C2	Adi	VIA SCOTTI, 37	
108050	VIMERCATE	PALAZZO DA FOPPA	C	C2	Adi	P.ZZA S. MICHELE, 5	
108050	VIMERCATE	PARCO DI VILLA BORROMEO	C	C4	Fip	VIA PIAVE	D.Lgs. 42/2004, art. 10, comma 4, lett. F (ex 1089/39)
108050	VIMERCATE	PARCO DI VILLA GALLARATI SCOTTI	C	C4	Fip	VIA SCOTTI	D.Lgs. 42/2004, art. 10, comma 4, lett. F (ex 1089/39)
108050	VIMERCATE	PARCO DI VILLA SOTTOCASA (ORA PARCO PUBBLICO)	C	C4	Fip	VIA TERRAGGIO DELLA MOLGORA	
108050	VIMERCATE	PARCO DI PALAZZO TROTTI	C	C4	Fip	VIA VITTORIO EMANUELE II	D.Lgs. 42/2004, art. 10, comma 4, lett. F (ex 1089/39)
108050	VIMERCATE	CASINO DI CACCIA PRESSO VILLA BORROMEO	C	C5		VIA PIAVE	
108050	VIMERCATE	PONTE DI S. ROCCO	I	I7	Via		
108050	VIMERCATE	CHIESA DI S. STEFANO PROTOMARTIRE	R	R1	Rel	P.ZZA S. STEFANO	
108050	VIMERCATE	CHIESA DI S. ANTONIO	R	R1	Rel	VIA S. ANTONIO ANG. VIA CAVOUR	
108050	VIMERCATE	CHIESA DEI SS. COSMA E DAMIANO	R	R1	Rel	VIA CEREDA	
108050	VIMERCATE	CHIESA DI S. MARIA IMMACOLATA E ORATORIO FEMMINILE ANNESSO	R	R1	Rel	VIA DOZIO, 5	
108050	VIMERCATE	CHIESA DI S. MICHELE ARCANDELO	R	R1	Rel	P.ZZA S. MICHELE, 7	
108050	VIMERCATE	CHIESA DI S. FRANCESCO D'ASSISI	R	R1	Rel	VIA S. FRANCESCO	
108050	VIMERCATE	CHIESA DI S. MARIA MADDALENA	R	R1	Rel	VIA VELASCA, 39	
108050	VIMERCATE	CHIESA DI S. MAURIZIO	R	R1	Rel	VIA MOTTA, 49	
108050	VIMERCATE	CHIESA DELLA BEATA VERGINE ADDOLORATA	R	R1	Rel	P.ZZA ADDOLORATA	
108050	VIMERCATE	CHIESA DI S. MARIA ASSUNTA	R	R1	Rel	C/O IL CIMITERO	
108050	VIMERCATE	CHIESA PARROCCHIALE DEI SS. GIACOMO E CRISTOFORO	R	R1	Rel	VIA DIAZ	
108050	VIMERCATE	CHIESA DEI SS. GIACOMO E CRISTOFORO	R	R1	Rel	VIA CANTORE	
108050	VIMERCATE	MONASTERO DI S. LORENZO (EX)	R	R2	Rel	P.ZZA S. LORENZO	D.Lgs. 42/2004, art. 10, comma 3, lett. D (ex 1089/39)
108050	VIMERCATE	SANTUARIO DELLA MADONNA DEL ROSARIO	R	R2	Rel	P.ZZA UNITA' D'ITALIA	
108050	VIMERCATE	CONVENTO DEI CAPPUCCINI DI S. FRANCESCO D'ASSISI	R	R2	Rel	VIA S. CATERINA	D.Lgs. 42/2004, art. 10, comma 3, lett. D (ex 1089/39)
108050	VIMERCATE	ORATORIO DI S. CATERINA E ANNESSI (EX)	R	R3	Rel	VIA VITTORIO EMANUELE II, 56-46	
108050	VIMERCATE	CAPELLA GENTILIZIA BORROMEO	R	R3	Rel	VIALE DELLE RINMEMBRANZE	

COD ISTAT	COMUNE	DENOMINAZIONE OPERA	MACRO TIPOLOGIA	COD. TIPO	AMBITO TEMATICO	INDIRIZZO - POSIZIONE	VINCOLO
108050	VIMERCATE	CAPPELLA GENTILIZIA GALLARATI SCOTTI	R	R3	Rel	VIA DELLE RIMEMBRANZE	
108050	VIMERCATE	TABERNACOLO MADONNA DELLA STANGA	R	R3	Rel	STRADA PER CASCINA CAVALLARA.	
108050	VIMERCATE	MONUMENTO RELIGIOSO COLONNA DELLA PESTE	R	R4	Rel	VIA S. ROCCO	
108050	VIMERCATE	CASCINA LODOVICA	RU	RU1	Agr	MARGINE DELL'ABITATO	
108050	VIMERCATE	CASCINA LA CAVALLIERA	RU	RU1	Agr	NUCLEO ESTERNO O RURALE	
108050	VIMERCATE	CASCINA VARISCO	RU	RU1	Agr	NUCLEO ESTERNO O RURALE	
108050	VIMERCATE	CASCINA FURBELLINA	RU	RU1	Agr	NUCLEO ESTERNO O RURALE	
108050	VIMERCATE	CASCINA GHOSCO MAFFEO	RU	RU1	Agr	NUCLEO ESTERNO O RURALE	
108050	VIMERCATE	CASCINA	RU	RU1	Agr	NUCLEO ESTERNO O RURALE	
108050	VIMERCATE	CASCINA	RU	RU1	Agr	NUCLEO ESTERNO O RURALE	
108050	VIMERCATE	CASCINA GARTOLA	RU	RU1	Agr	NUCLEO ESTERNO O RURALE	
108050	VIMERCATE	CASCINA MOLGORA	RU	RU1	Agr	NUCLEO ESTERNO O RURALE	
108050	VIMERCATE	CASCINA MARCUSAITE	RU	RU1	Agr	NUCLEO ESTERNO O RURALE	
108050	VIMERCATE	CASCINA BRANCO	RU	RU1	Agr	NUCLEO ESTERNO O RURALE	
108050	VIMERCATE	CASCINA BARAGGIOLA	RU	RU1	Agr	NUCLEO ESTERNO O RURALE	
108050	VIMERCATE	CASCINA GRIFALDA	RU	RU1	Agr	NUCLEO ESTERNO O RURALE	
108050	VIMERCATE	CASCINA FOPPA	RU	RU1	Agr	NUCLEO ESTERNO O RURALE	
108050	VIMERCATE	CASCINA PIGNONE	RU	RU1	Agr	NUCLEO ESTERNO O RURALE	
108050	VIMERCATE	CASCINA GARGANTINI	RU	RU1	Agr	NUCLEO ESTERNO O RURALE	
108050	VIMERCATE	CASCINA SECCO	RU	RU1	Agr	NUCLEO ESTERNO O RURALE	
108050	VIMERCATE	CASCINA CHIESA	RU	RU1	Agr	NUCLEO ESTERNO O RURALE	
108050	VIMERCATE	MUNICIPIO IN PALAZZO TROTTI E ANNESSI	S	S1	Amm	P.ZZA UNITA' D'ITALIA	D.Lgs. 42/2004, art. 10, comma 3, lett. D (ex 1089/39)
108050	VIMERCATE	SCUOLA POPOLARE DI DISEGNO "GIUSEPPE STUCCHI" (EX)	C	S2	AcI	VIA DE CASTIGLIA, 29 ANG. VIA ROCHI	
108050	VIMERCATE	SCUOLA ELEMENTARE "EMANUELE FILIBERTO DUCA D'AOSTA"	S	S2	AcI	P.ZZA MARTIRI VIMERCATESI	
108050	VIMERCATE	ISTITUTO RELIGIOSO DI SUORE CANOSSIANE E CHIESA DEL S. CROCIFISSO (EX IST. ORSOLINE IN S. GEROLAMO)	S	S2	Rel	VIA MADDALENA DI CANOSSA, 6	
108050	VIMERCATE	OSPEDALE CIVILE	S	S3	AcI	VIA CEREDA, 6	
108050	VIMERCATE	CIMITERO	S	S5	AcI	VIA S. ROCCO	
108050	VIMERCATE	CIMITERO MONUMENTALE DI ORENO	S	S5	AcI	VIALE DELLE RIMEMBRANZE	
108050	VIMERCATE	TEATRO UMBERTO I (ORA CINEMA CAPITOL)	S	S7	AcI	VIA GARIBOLDI, 22-24	
108050	VIMERCATE	PARCO DI VILLA GUSSI (ORA PARCO PUBBLICO COMUNALE)	S	S14	Fip	VIA MAZZINI, 39	D.Lgs. 42/2004, art. 10, comma 4, lett. F (ex 1089/39)
108050	VIMERCATE	CENTRO STORICO	U	U1	Amm		
108050	VIMERCATE	CENTRO STORICO DI ORENO	U	U1	Amm		
108050	VIMERCATE	CENTRO STORICO DI VELASCA	U	U1	Amm		
108050	VIMERCATE	CENTRO STORICO DI RUGGINELLO	U	U1	Amm		
108050	VIMERCATE	AGGREGATO RURALE STORICO	U	U4	Agr		
108050	VIMERCATE	AGGREGATO RURALE STORICO	U	U4	Agr		
108050	VIMERCATE	AGGREGATO RURALE STORICO	U	U4	Agr		

REPERTORIO BENI ARCHEOLOGICI - PROVINCIA DI MONZA E BRIANZA

COMUNE	DENOMINAZIONE OPERA	TIPOLOGIA	DATAZIONE
Cornate d'Adda	sito pluristratificato	A1	età romana/altomedievale
Monza	ponte	A1	età romana
Monza	sito pluristratificato	A1	età tardoromana/postrinascimentale
Agrate Brianza	ripostiglio di frammenti di statue in bronzo	A2	età romana
Agrate Brianza	strutture e sepolture	A2	limiti cronologici non precisabili
Arcore	area di materiale mobile	A2	epoca post-medievale
Bernareggio	deposizione di materiale (tesoretto)	A2	età romana
Bernareggio	affioramento di materiale eterogeneo	A2	limiti cronologici non precisabili
Besana Brianza	tesoretto	A2	età tardoromana
Besana Brianza	probabile scarico di fornace	A2	età romana
Besana Brianza	affioramento di selci	A2	età preistorica
Besana Brianza	strutture per il culto	A2	età medievale/postmedievale
Biassonò	tesoretto	A2	età medievale
Biassonò	area funeraria	A2	età romana
Biassonò	area funeraria	A2	età protostorica
Biassonò	area funeraria	A2	età romanizzazione
Biassonò	cisterna	A2	età tardoromana
Biassonò	tesoretto	A2	età romana
Biassonò	struttura abitativa (villa)?	A2	età romana (I-VI sec. d.C.)
Biassonò	area funeraria	A2	età postmedievale
Biassonò	pozzo	A2	età romana/ età moderna
Bovisio Masciago	area funeraria	A2	età romana
Bovisio Masciago	area funeraria	A2	età romana
Bovisio Masciago	area funeraria	A2	età romana
Briosco	tesoretto	A2	età medievale
Briosco	ripostiglio	A2	età protostorica
Briosco	area funeraria (?)	A2	età romana
Briosco	affioramento di materiale ceramico	A2	età protostorica
Briosco	affioramento di materiale ceramico	A2	età romana
Carate Brianza	affioramento di selci	A2	età protostorica
Carate Brianza	Pietre cupelliformi	A2	limiti cronologici non precisabili
Carate Brianza	area funeraria	A2	età tardoromana
Carate Brianza	area funeraria, epigrafi	A2	età romana/tardoromana
Carate Brianza	palificazione lignea	A2	limiti cronologici non precisabili
Carate Brianza	ritrovamento sporadico	A2	limiti cronologici non precisabili
Carate Brianza	ritrovamento sporadico	A2	età medievale/rinascimentale
Carnate	strada	A2	limiti cronologici non precisabili
Carnate	affioramento di frammenti ceramici	A2	epoca pre-protostorica
Cesano Maderno	area funeraria 00 chiesa	A2	età medievale
Cesano Maderno	tomba a incinerazione	A2	età romana
Cesano Maderno	chiesa, area funeraria	A2	età medievale/postmedievale

COMUNE	DENOMINAZIONE OPERA	TIPOLOGIA	DATAZIONE
Cesano Maderno	sito pluristratificato	A2	età post-rinascimentale
Cesano Maderno	infrastruttura idrica	A2	età post-rinascimentale
Concorezzo	tomba a incinerazione	A2	età romana
Concorezzo	tesoretto	A2	età tardoromana
Concorezzo	necropoli	A2	età romana
Concorezzo	necropoli	A2	età romana
Cornate d'Adda	pozzo	A2	età postmedievale
Cornate d'Adda	tracce di impianti produttivi	A2	età tardoromana
Cornate d'Adda	cisterna	A2	età tardoromana
Cornate d'Adda	necropoli	A2	età tardoromana
Cornate d'Adda	strutture	A2	limiti cronologici non precisabili
Cornate d'Adda	tracce di attività produttiva	A2	età romana
Desio	tomba	A2	età medievale
Desio	tomba a incinerazione	A2	età romana
Desio	ghiacciaia	A2	età post-rinascimentale
Desio	area funeraria (giacitura secondaria)	A2	età post-rinascimentale
Giussano	struttura abitativa	A2	età romana
Giussano	tomba a incinerazione	A2	età romanizzazione
Giussano	strutture, sepolture	A2	età post-rinascimentale
Lentate sul Seveso	tomba a incinerazione	A2	età romana
Lesmo	tesoretto	A2	età tardoromana
Lissone	tomba a inumazione	A2	età tardoromana
Lissone	necropoli	A2	età romana
Lissone	necropoli	A2	età romana
Lissone	pozzo	A2	limiti cronologici non precisabili
Lissone	cisterna	A2	età post-rinascimentale
Lissone	struttura	A2	età tardoromana
Lissone	strutture	A2	limiti cronologici non precisabili
Macherio	paleosuolo con tracce di frequentazione antropica	A2	limiti cronologici non precisabili
Meda	tomba a incinerazione	A2	età romanizzazione
Meda	affioramento di materiale eterogeneo	A2	età romana
Mezzago	affioramento di materiale ceramico	A2	età romana/rinascimentale
Mezzago	affioramento di materiale ceramico	A2	età romana
Mezzago	affioramento di materiale eterogeneo	A2	età romana
Misinto	necropoli	A2	età romana
Monza	necropoli	A2	età romana
Monza	necropoli	A2	età protostorica
Monza	necropoli	A2	età tardoromana
Monza	area funeraria	A2	età altomedievale/post-medievale
Monza	sito pluristratificato	A2	età tardoromana/rinascimentale
Monza	struttura di fortificazione	A2	età medievale
Monza	sito non identificato	A2	limiti cronologici non precisabili
Monza	strada	A2	limiti cronologici non precisabili

COMUNE	DENOMINAZIONE OPERA	TIPOLOGIA	DATAZIONE
Monza	strutture murarie	A2	età tardoantica
Monza	strutture murarie (struttura abitativa?)	A2	età tardoantica
Monza	fondazioni chiesa S, Maurizio	A2	età medievale
Monza	strutture murarie	A2	età medievale
Monza	sito pluristratificato	A2	età altomedievale/medievale
Monza	strutture	A2	età medievale/ post-medievale
Monza	pavimentazione	A2	età medievale
Monza	sito pluristratificato	A2	età tardoantica/età medievale
Monza	sito pluristratificato	A2	età romana/età postmedievale
Monza	sito pluristratificato	A2	età altomedioevale/ rinascimentale
Monza	sito pluristratificato	A2	età medievale/ postrinascimentale
Monza	sito pluristratificato	A2	altomedioevo/età moderna
Monza	tomba a incinerazione	A2	età romana
Monza	tesoretto	A2	età postmedievale
Monza	area funeraria	A2	età postrinascimentale
Monza	sito pluristratificato	A2	età medievale/postmedievale
Monza	area funeraria	A2	età postmedievale
Monza	sito pluristratificato	A2	età medievale/moderna
Monza	sito pluristratificato	A2	età medievale/postmedievale
Muggiò	affioramento di materiale ceramico	A2	età romana
Muggiò	tomba	A2	età post-rinascimentale
Muggiò	strutture	A2	età post-rinascimentale
Renate	tomba a incinerazione	A2	età romana
Ronco Briantino	affioramento di materiale ceramico	A2	età romana
Seveso	tomba a incinerazione	A2	età romana
Seveso	necropoli?	A2	età protostorica
Seveso	tomba a inumazione	A2	limiti cronologici non precisabili
Seveso	affioramento di materiale ceramico	A2	età romana
Seveso	cisterna	A2	età tardoromana
Seveso	tomba a inumazione	A2	età tardoromana
Seveso	reperto sporadico (punta d'ascia in pietra)	A2	limiti cronologici non precisabili
Seveso	area funeraria	A2	limiti cronologici non precisabili
Sovico	strutture	A2	età medievale
Usmate Velate	affioramento di materiale eterogeneo	A2	età post-medievale
Varedo	area funeraria	A2	età longobarda
Varedo	sito non identificato	A2	età romanizzazione
Vedano al Lambro	tomba a incinerazione	A2	età romana
Vedano al Lambro	strada	A2	limiti cronologici non precisabili
Veduggio con Colzano	ritrovamento sporadico (spada in bronzo)	A2	età protostorica
Veduggio con Colzano	area funeraria	A2	età romana
Verano Brianza	area funeraria	A2	età romana

COMUNE	DENOMINAZIONE OPERA	TIPOLOGIA	DATAZIONE
Verano Brianza	area funeraria	A2	età romana
Villasanta	area funeraria	A2	limiti cronologici non precisabili
Vimercate	necropoli	A2	età tardoromana
Vimercate	cisterna	A2	età romana
Vimercate	necropoli	A2	età romana
Vimercate	sito pluristratificato	A2	età romana/età postrinascimentale
Vimercate	pozzo	A2	limiti cronologici non precisabili
Vimercate	necropoli	A2	età romana/ tardoromana
Vimercate	sepoltura a inumazione	A2	età tardoromana
Vimercate	strutture	A2	limiti cronologici non precisabili
Vimercate	ponte	A2	età romana?
Vimercate	affioramento di materiale eterogeneo	A2	età preistorica/romana
Vimercate	affioramento di materiale eterogeneo	A2	età romana
Agrate Brianza	epigrafe	A3	età romana
Agrate Brianza	epigrafe	A3	età tardoromana
Agrate Brianza	sarcofago anepigrafe	A3	età tardoromana
Arcore	epigrafe	A3	età romana
Arcore	epigrafe	A3	età medievale
Bellusco	epigrafe votiva	A3	età romana
Bernareggio	coperchio di sarcofago	A3	età tardoromana
Bernareggio	vasca di sarcofago	A3	età tardoromana
Besana Brianza	epigrafi	A3	età romana
Besana Brianza	epigrafe	A3	età tardoromana
Biassono	epigrafe	A3	età romana
Biassono	ara in serizzo	A3	età romana
Caponago	epigrafe	A3	età romana
Caponago	epigrafe	A3	età romana
Carate Brianza	epigrafe	A3	età romana
Carate Brianza	epigrafe	A3	età romana
Carate Brianza	urna cineraria	A3	età romana
Carate Brianza	urna cineraria	A3	età romana
Concorezzo	sarcofago	A3	età tardoromana
Concorezzo	coperchio di sarcofago	A3	età tardoromana
Cornate d'Adda	epigrafe	A3	età romana
Cornate d'Adda	epigrafe (ara in marmo)	A3	età romana
Desio	epigrafi	A3	età romana
Desio	epigrafe	A3	età romana
Desio	ara	A3	età romana
Giussano	epigrafe	A3	età romana
Lentate sul Seveso	sarcofago iscritto	A3	età tardoromana
Limbate	coperchi di sarcofago	A3	tardoromana/altomedievale
Meda	epigrafi	A3	età romana
Monza	epigrafi, sarcofagi	A3	età romana

COMUNE	DENOMINAZIONE OPERA	TIPOLOGIA	DATAZIONE
Monza	capitello corinzio	A3	età tardoromana
Monza	epigrafi	A3	età romana
Monza	sarcofago	A3	età romana
Monza	epigrafe	A3	età medievale
Monza	testa scultura	A3	età tardoromana
Monza	ara	A3	età romana
Ornago	epigrafe	A3	età romana
Seveso	epigrafi	A3	età romana
Triuggio	frammenti architettonici, epigrafe	A3	età altomedievale
Usmate Velate	epigrafi	A3	età tardoromana
Villasanta	epigrafe	A3	età romana
Vimercate	sarcofago	A3	età taradoromana
Vimercate	are, urne, sarcofagi	A3	età tardoromana
Vimercate	cassa in serizzo	A3	età romana
Vimercate	epigrafe	A3	età romana
Vimercate	epigrafi	A3	età romana
Vimercate	coperchio sarcofago	A3	età tardoromana
Vimercate	coperchio sarcofago	A3	età tardoromana
Vimercate	coperchio di sarcofago	A3	età tardoromana
Vimercate	ara	A3	età romana
Vimercate	sarcofago con iscrizione	A3	età tardoromana
Vimercate	ara, coperchio di sarcofago	A3	età romana
Vimercate	ossario in serizzo	A3	età romana
Vimercate	urna funeraria	A3	età romana

ALBERI MONUMENTALI - PROVINCIA DIMONZA E BRIANZA

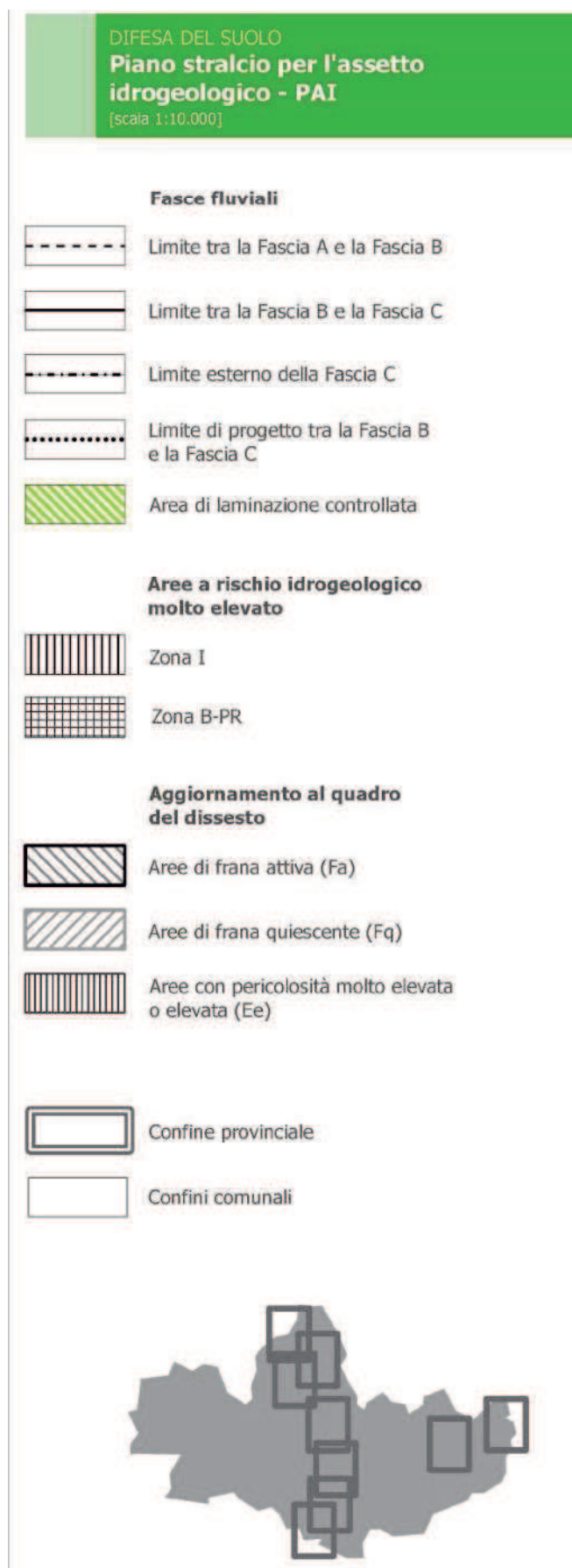
COMUNE	SPECIE	N° ESEMPLARI PRESENTI	N° SCHEDA
Agrate Brianza	<i>Cedrus libani</i> (Cedro del Libano)	1	1105
Aicurzio	<i>Cedrus libani</i> (Cedro del Libano)	1	388
	<i>Cedrus libani</i> (Cedro del Libano)	1	1091
	<i>Tilia europea</i> (Tiglio nostrano)	1	389
Arcore	<i>Celtis australis</i> (Bagolaro)	1	406
	<i>Fagus silvatica</i> Pendula (Faggio pendulo)	1	404
	<i>Quercus robur</i> (Farnia)	200	403
Barlassina	<i>Taxus baccata</i> (Tasso comune)	10	422
Besana Brianza	<i>Aesculus hippocastanum</i> (Ippocastano)	4	459
	<i>Carpinus betulus</i> (Carpino bianco)	1	442
	<i>Carpinus betulus</i> (Carpino bianco)	1	439
	<i>Castanea sativa</i> (Castagno)	2	441
	<i>Castanea sativa</i> (Castagno)	1	462
	<i>Cedrus deodara</i> (Cedro dell'Himalaya)	1	457
	<i>Cedrus deodara</i> (Cedro dell'Himalaya)	1	464
	<i>Cedrus deodara</i> (Cedro dell'Himalaya)	1	468
	<i>Cedrus libani</i> (Cedro del Libano)	1	450
	<i>Cedrus libani</i> (Cedro del Libano)	1	469
	<i>Cedrus libani</i> (Cedro del Libano)	1	458
	<i>Celtis australis</i> (Bagolaro)	1	428
	<i>Fagus silvatica</i> Pendula (Faggio pendulo)	1	453
	<i>Liquidambar styraciflua</i> (Liquidambar)	2	460
	<i>Liriodendron tulipifera</i> (Liriodendro)	2	461
	<i>Quercus robur</i> (Farnia)	3	465
	<i>Quercus rubra</i> (Quercia rossa)	1	444
	<i>Quercus rubra</i> (Quercia rossa)	4	452
	<i>Quercus rubra</i> (Quercia rossa)	1	445
	<i>Taxodium distichum</i> (Cipresso calvo)	5	1102
	<i>Taxodium distichum</i> (Cipresso calvo)	1	456
	<i>Taxus baccata</i> (Tasso comune)	1	436
	<i>Tilia cordata</i> (Tiglio selvatico)	1	463
	<i>Tilia tomentosa</i> (Tiglio sericeo)	1	443
	<i>Tuja</i> (Tuja)	1	1101
	<i>Ulmus carpiniifolia</i> (Olmo campestre)	1	1103
Biassono	<i>Cedrus deodara</i> (Cedro dell'Himalaya)	1	683
Bovisio Masciago	<i>Cedrus libani</i> (Cedro del Libano)	1	684
	<i>Celtis australis</i> (Bagolaro)	1	-
Brugherio	<i>Cedrus libani</i> (Cedro del Libano)	1	491
	<i>Celtis australis</i> (Bagolaro)	1	496
	<i>Celtis australis</i> (Bagolaro)	1	487
	<i>Platanus acerifolia</i> (Platano di Spagna)	1	489
	<i>Taxus baccata</i> (Tasso comune)	1	495

COMUNE	SPECIE	N° ESEMPLARI PRESENTI	N° SCHEDA
Busnago	<i>Cedrus deodara (Cedro dell'Himalaya)</i>	13	505
	<i>Cedrus deodara (Cedro dell'Himalaya)</i>	12	506
Carnate	<i>Celtis australis (Bagolaro)</i>	1	520
	<i>Quercus robur (Farnia)</i>	1	522
	<i>Taxus baccata (Tasso comune)</i>	30	521
Cesano Maderno	<i>Cedrus libani (Cedro del Libano)</i>	2	687
	<i>Quercus rubra (Quercia rossa)</i>	40	692
	<i>Quercus rubra (Quercia rossa)</i>	30	689
	<i>Taxus baccata (Tasso comune)</i>	39	690
Cogliate	<i>Tilia cordata (Tiglio selvatico)</i>	1	601
Concorrezzo	<i>Cedrus atlantica (Cedro dell'Atlante)</i>	1	1111
	<i>Taxus baccata (Tasso comune)</i>	1	612
Cornate d'Adda	<i>Cedrus deodara (Cedro dell'Himalaya)</i>	2	655
Giussano	<i>Cedrus deodara (Cedro dell'Himalaya)</i>	7	707
	<i>Fagus sylvatica (Faggio)</i>	1	700
	<i>Morus alba (Gelso bianco)</i>	1	-
Lesmo	<i>Cedrus deodara (Cedro dell'Himalaya)</i>	1	782
	<i>Cedrus libani (Cedro del Libano)</i>	1	781
	<i>Cedrus libani (Cedro del Libano)</i>	1	785
	<i>Quercus ilex (Leccio)</i>	1	786
Limbiate	<i>Quercus robur (Farnia)</i>	2	788
Mezzago	<i>Quercus robur (Farnia)</i>	1	819
Monza	<i>Quercus robur (Farnia)</i>	1	834
Muggiò	<i>Celtis australis (Bagolaro)</i>	1	844
Nova Milanese	<i>Quercus robur (Farnia)</i>	12	863
	<i>Celtis australis (Bagolaro)</i>	1	nd
	<i>Cedrus libani (Cedro del Libano)</i>	1	nd
	<i>Cedrus deodara (Cedro dell'Himalaya)</i>	1	nd
	<i>Calocedro decurrens (Cedro della California)</i>	1	nd
Ornago	<i>Cedrus deodara (Cedro dell'Himalaya)</i>	3	864
Renate	<i>Cedrus deodara (Cedro dell'Himalaya)</i>	1	907
	<i>Cedrus deodara (Cedro dell'Himalaya)</i>	1	908
	<i>Cedrus libani (Cedro del Libano)</i>	1	906
	<i>Platanus acerifolia (Platano di Spagna)</i>	1	911
Seregno	<i>Cedrus deodara (Cedro dell'Himalaya)</i>	1	974
Sovico	<i>Aesculus hippocastanum (Ippocastano)</i>	1	1015
	<i>Cedrus deodara (Cedro dell'Himalaya)</i>	1	1014
	<i>Fagus sylvatica (Faggio)</i>	1	1016
	<i>Pinus strobus (Pino strobo)</i>	1	1017
Usmate Velate	<i>Cedrus deodara (Cedro dell'Himalaya)</i>	1	1034
Varedo	<i>Celtis australis (Bagolaro)</i>	9	1042
	<i>Taxus baccata (Tasso comune)</i>	1	1044
Veduggio con Colzano	<i>Cedrus deodara (Cedro dell'Himalaya)</i>	1	1045

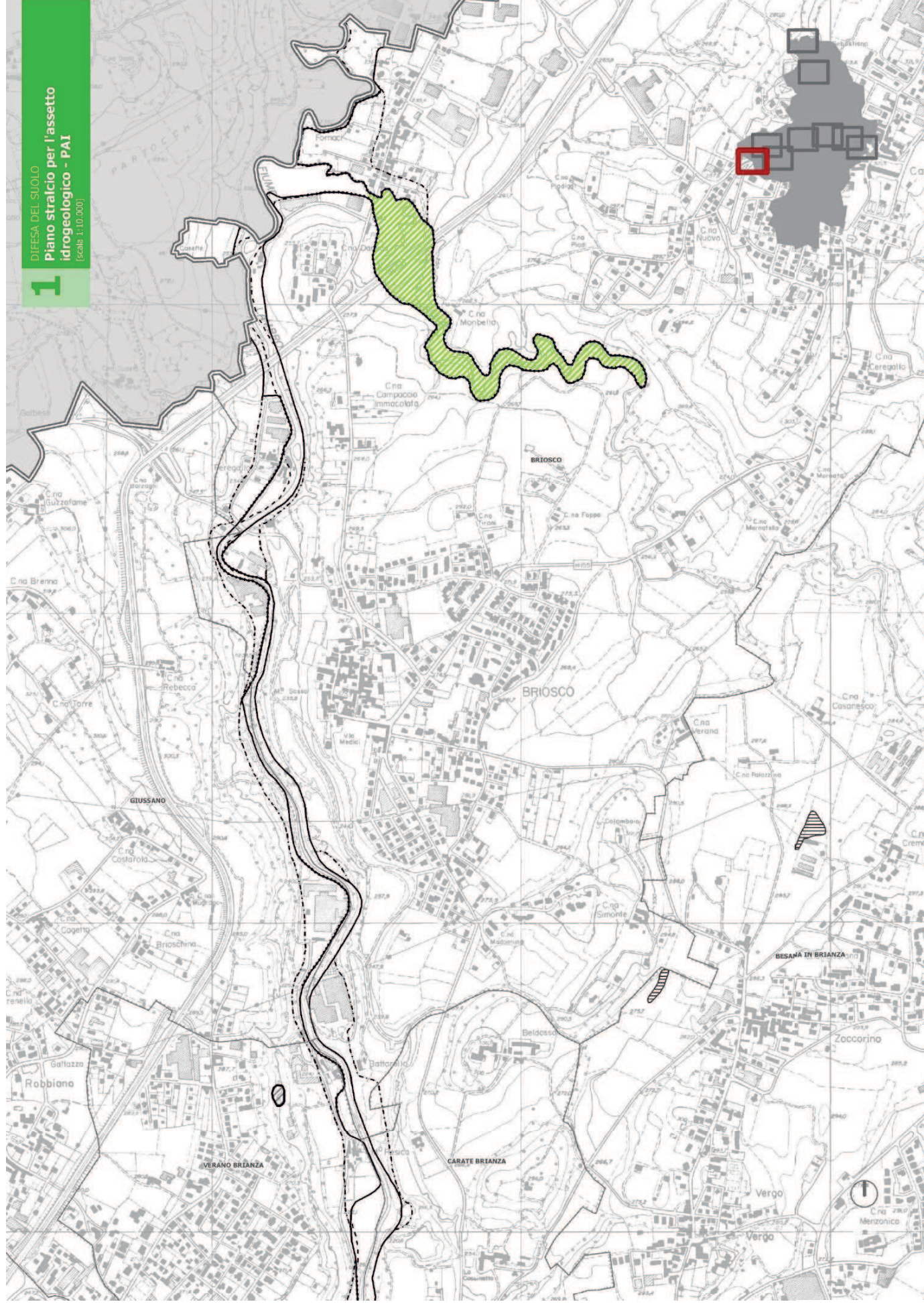
COMUNE	SPECIE	N° ESEMPLARI PRESENTI	N° SCHEDA
Verano Brianza	<i>Magnolia grandiflora (Magnolia)</i>	1	-
	<i>Calocedrus decurrens (Cedro Della California)</i>	1	-
	<i>Taxus baccata (Tasso comune)</i>	1	-
	<i>Liriodendron tulipifera (Liriodendro)</i>	1	-
	<i>Cedrus atlantica (Cedro dell'Atlante)</i>	1	-
Vimercate	<i>Araucaria araucana (Araucaria)</i>	2	1062
	<i>Calocedrus decurrens (Cedro Della California)</i>	1	1106
	<i>Cedrus deodara (Cedro dell'Himalaya)</i>	1	1073
	<i>Cedrus deodara (Cedro dell'Himalaya)</i>	1	1064
	<i>Cedrus libani (Cedro del Libano)</i>	1	1077
	<i>Ginkgo biloba (Ginkgo)</i>	1	1066
	<i>Liquidambar styraciflua (Liquidambar)</i>	1	1068
	<i>Magnolia grandiflora (Magnolia)</i>	1	1076
	<i>Platanus acerifolia (Platano di Spagna)</i>	1	1069
	<i>Sequoiadendrom giganteum (Sequoia)</i>	1	
	<i>Taxus baccata (Tasso comune)</i>	1	1065
	<i>Taxus baccata (Tasso comune)</i>	1	1074

3

DIFESA DEL SUOLO PIANO STRALCIO PER L'ASSETTO IDROGEOLOGICO – PAI

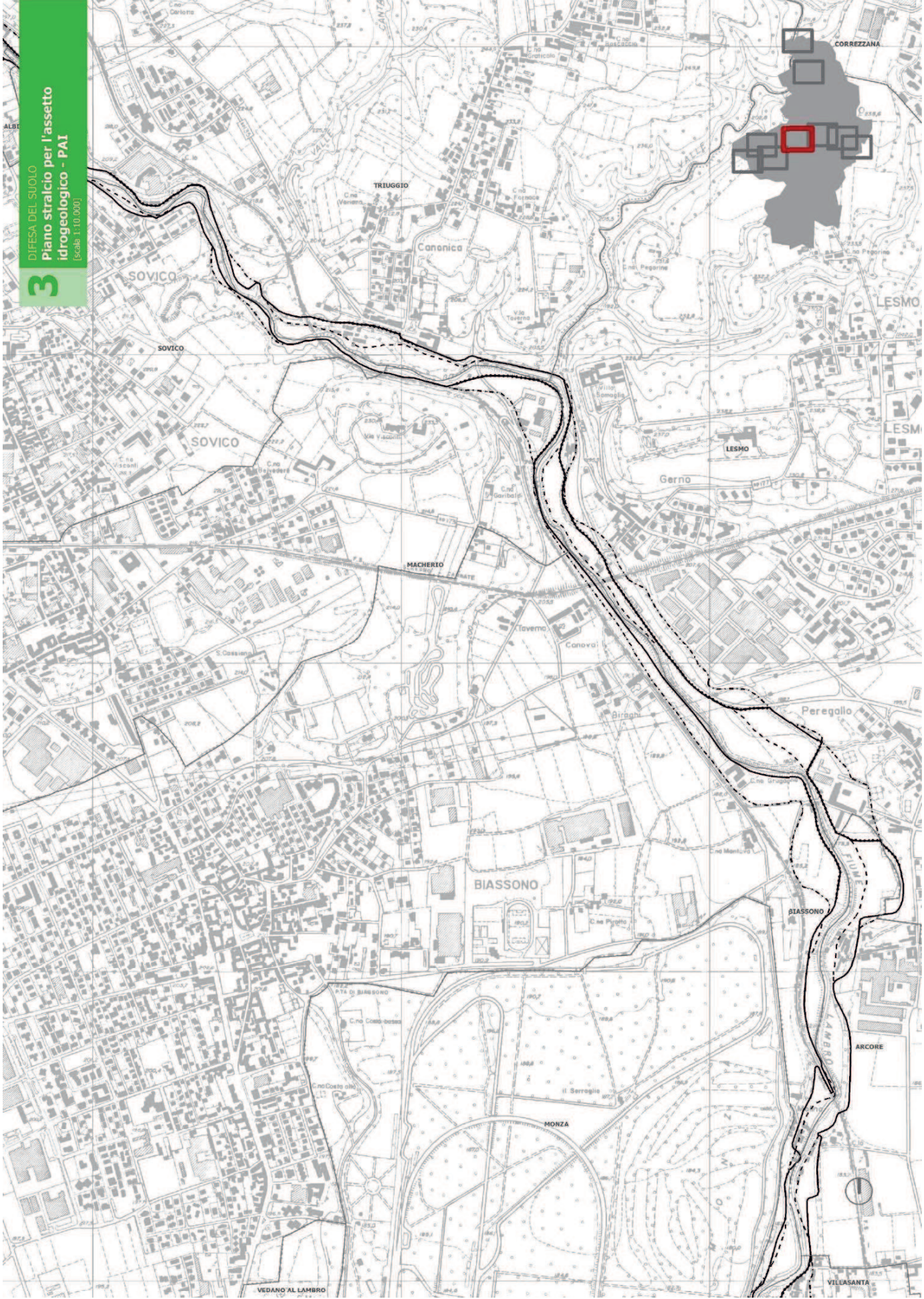


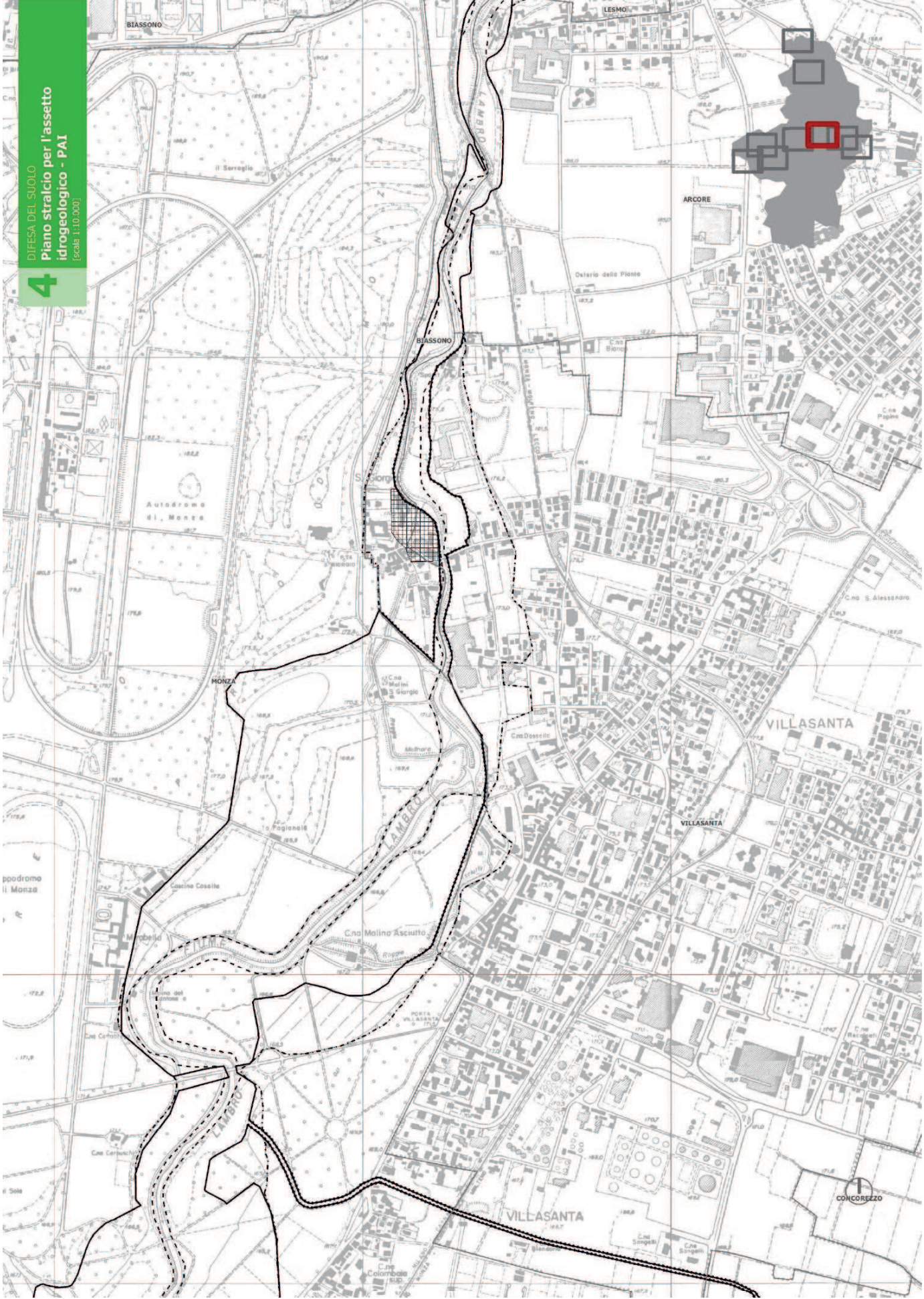
1 DIFESA DEL SUOLO
Piano stralcio per l'assetto
idrogeologico - PAI
[scale 1:10.000]

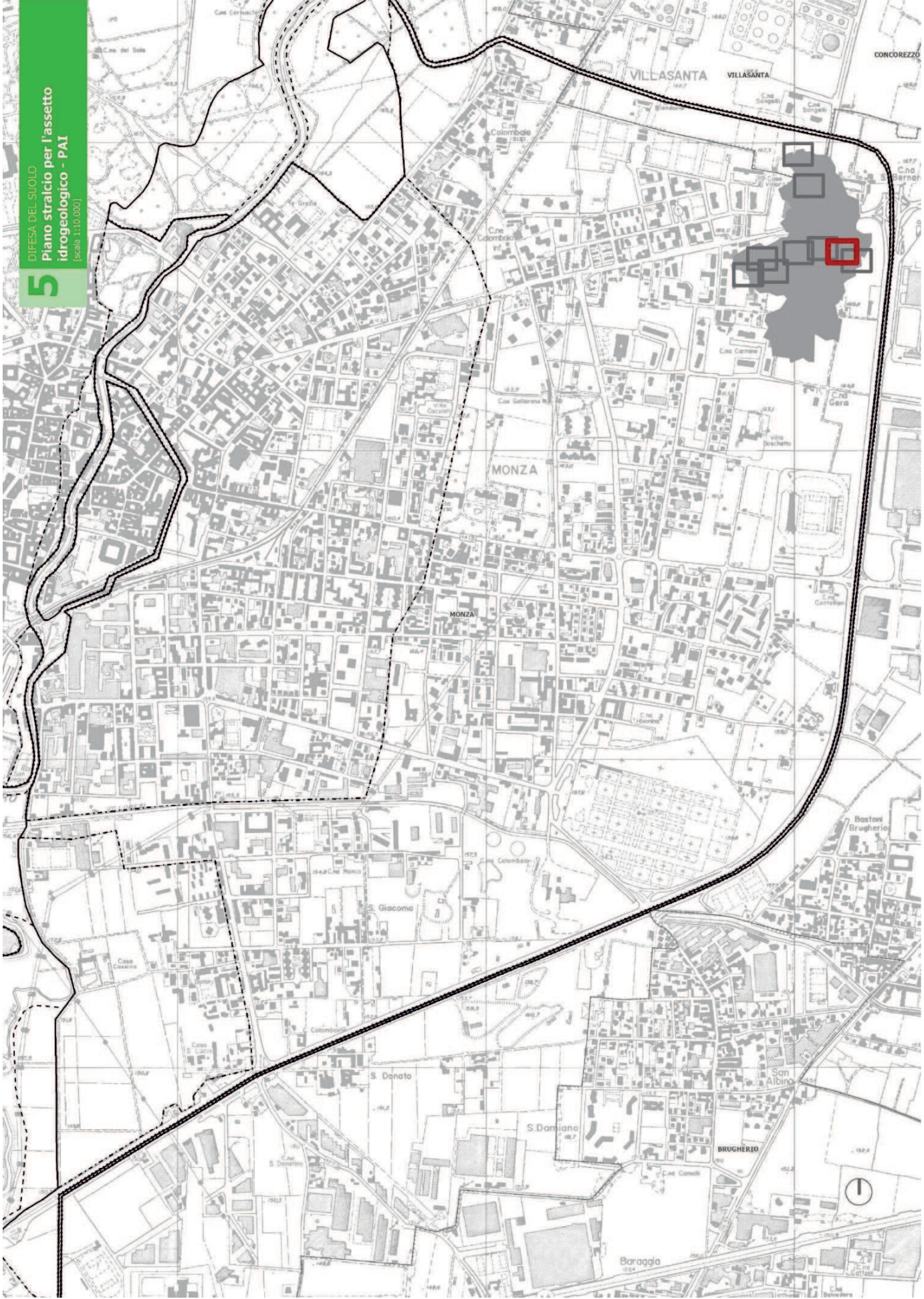


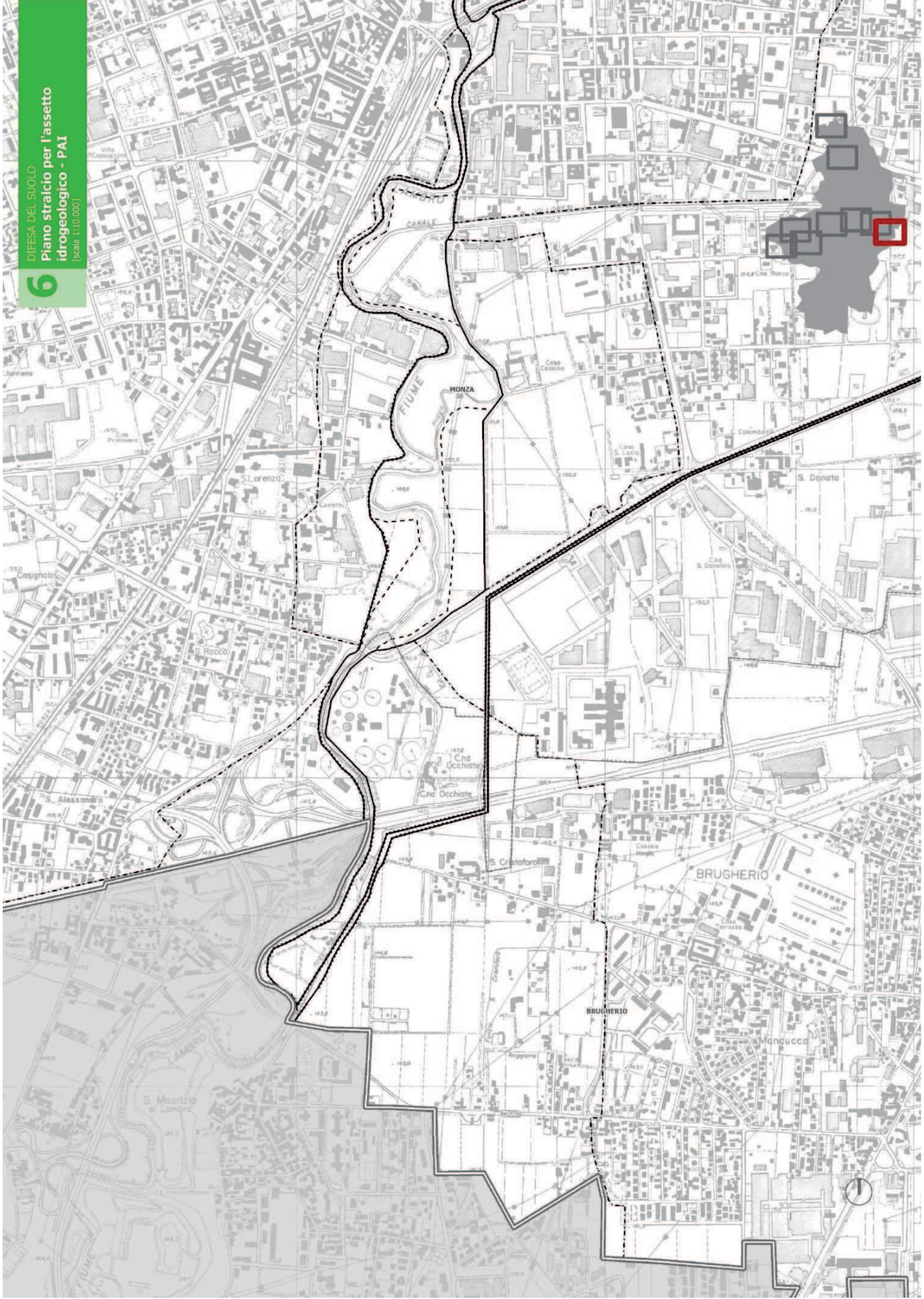


3 DIFESA DEL SUOLO
Piano stralcio per l'assetto
idrogeologico - PAI
[scale 1:10.000]









6 DIFESA DEL SUOLO
Piano stralcio per l'assetto
idrogeologico - PAI
(scala 1:10.000)



7 DIFESA DEL SUOLO
Piano stralcio per l'assetto
idrogeologico - PAI
[scala 1:10.000]



9 DIFESA DEL SUOLO
Piano stralcio per l'assetto
idrogeologico - PAI
[scale 1:10.000]





4

LINEE GUIDA PER LA DETERMINAZIONE DEL CONSUMO DI SUOLO ALLA SCALA COMUNALE [eliminato]

Eliminato nell'ambito del procedimento di Adeguamento del Ptcp alla soglia regionale di riduzione del consumo di suolo ai sensi della LR 31/2014

5

LINEE GUIDA PER LA VALUTAZIONE DI SOSTENIBILITÀ DEI CARICHI URBANISTICI SULLA RETE DI MOBILITÀ



LINEE GUIDA PER LA VALUTAZIONE DI SOSTENIBILITA' DEI CARICHI URBANISTICI SULLA RETE DI MOBILITA'

Documento redatto sulla base dell'approfondimento tecnico-metodologico svolto da:

Settore Pianificazione territoriale e parchi

Paolo Morazzoni (Direttore), Francesca Davino,
Alberto Giudici, Marco Longoni

Settore Viabilità e Strade

Saverio Bourlà (Direttore), Francesco Costantino

Consulenti PTCP

Paola Pozzi, Paolo Rigamonti, Paolo Riganti

Con la collaborazione di:

**Settore Infrastrutture, Interventi Strategici, Opere
Pubbliche e trasporti**

Antonio Infosini (Direttore), Fabio Andreoni

1. PREMESSA

Il problema della mobilità è molto sentito all'interno del territorio provinciale, dalle istituzioni, dalle imprese e dai cittadini. Il presente approfondimento intende contribuire alla presa di coscienza dei risvolti pianificatori sul tema, proponendo alle amministrazioni locali un metodo per dimensionare il fenomeno e valutare conseguentemente le proprie scelte di pianificazione.

L'attuazione delle previsioni trasformatrici di PGT, infatti, determina la generazione di nuovi e differenti carichi di traffico, con conseguenti ricadute sulla rete della mobilità. Al fine di considerare tali effetti, risulta necessario che gli strumenti urbanistici comunali verifichino la sostenibilità dei carichi urbanistici indotti, dal complesso delle previsioni di piano, sulla rete della mobilità, sia essa esistente o prevista.

Al fine di semplificare ed uniformare le modalità di calcolo ed il processo di verifica, stante le difficoltà avanzate dai diversi Comuni nell'espletamento di tale attività, con il presente documento la Provincia intende mettere a disposizione delle amministrazioni comunali le Linee Guida per la verifica di sostenibilità dei carichi urbanistici indotti dalle previsioni di piano sulla rete della mobilità.

La verifica di sostenibilità dovrà considerare i seguenti temi:

- gli itinerari di collegamento tra i nuovi Ambiti di Trasformazione – ovvero agli ambiti soggetti a pianificazione attuativa o a programmazione negoziata - e la viabilità di livello sovracomunale;
- l'accessibilità dei nuovi Ambiti di Trasformazione – ovvero agli ambiti soggetti a pianificazione attuativa o a programmazione negoziata - ai servizi del trasporto pubblico;
- la capacità della rete viaria di sostenere il traffico indotto dalle complessive previsioni di PGT.

2. PROCEDURA

Circa le modalità qui proposte per la verifica di sostenibilità dei carichi urbanistici indotti dalle previsioni di ambiti soggetti a pianificazione attuativa o a programmazione negoziata sulla rete della mobilità il percorso può essere così sintetizzato:

1. definizione della superficie lorda di pavimento massima, per ogni funzione insediabile;
2. individuazione, anche con rappresentazione grafica in scala adeguata, dell'itinerario di accesso alla rete stradale di grande comunicazione (autostrade e superstrade) e a quella sovracomunale di primo e secondo livello, di cui alla tav. 12 del PTCP, nonché ai servizi di trasporto pubblico, secondo il criterio dell'"ambito di accessibilità sostenibile" di cui all'art. 39 delle Norme del PTCP;
3. quantificazione del traffico veicolare indotto (generato e attratto) dagli ambiti in esame (attraverso le seguenti sezioni 1, 2, 3);
4. definizione del livello di servizio della rete stradale sovra comunale di riferimento, allo stato di fatto [rilievo del carico di traffico giornaliero e delle fasce orarie di punta (7,00-9,00 e 17,00-19,00) e confronto con la capacità dell'asse stradale];
5. verifica della situazione attesa con l'attuazione "complessiva" delle previsioni per singolo ambito [confronto del traffico indotto con la capacità residua dell'itinerario stradale di riferimento];
6. valutazione delle possibili interrelazioni tra gli indotti dei diversi ambiti in esame;
7. conseguente esplicita "valutazione circa la sostenibilità del traffico indotto dalle previsioni di piano". Eventuale previsione di opere infrastrutturali, da realizzare preventivamente, per rendere sostenibile il maggior traffico generato.

SEZIONE 1

Definizione della superficie lorda di pavimento massima, per ogni funzione insediabile.

Le direttive e indicazioni che il documento di piano detta nell'ambito delle politiche funzionali insediative (residenza, edilizia residenziale pubblica, attività produttive primarie, secondarie, terziarie, distribuzione commerciale), devono trovare coerenza e sinergia all'interno dei diversi atti di cui si compone il PGT. Pertanto, nella definizione delle azioni per la realizzazione delle strategie e degli obiettivi insediativi prefigurati dal documento di piano ai sensi dell'art. 8 della LR 12/2005 – che qui si analizzano in quanto determinano la generazione di nuovi e differenti carichi di traffico – concorrono sia il piano delle regole, che il piano dei servizi, quest'ultimo in particolare per le previsioni di interventi che per caratteristiche o localizzazione generino un indotto di carico veicolare.

Considerato che secondo quanto indicato dall'art. 8, comma 2, lett. e) e dall'art. 10 commi 1 e 3 della LR 12/2005, nonché dalle DGR n. 8/1681 del 29.12.2005 e DGR n. 8/8138 del 01.10.2008, sia per gli ambiti di trasformazione del documento di piano, che per le parti del tessuto urbano consolidato disciplinate dal piano delle regole, devono essere definiti i parametri quantitativi di sviluppo e le relative modalità attuative, si rimanda a dette previsioni al fine di definire, per ciascuna funzione ammessa nei singoli ambiti di intervento previsti dal PGT, la superficie lorda di pavimento massima realizzabile.

Fac-simile tabella riepilogativa delle previsioni di PGT sottoposte a pianificazione attuativa/negoziata

Interventi previsti (AT, PA, PII)	Destinazioni d'uso ammesse	S.l.p. max¹ (mq)	Abitanti teorici (1ab/50 mq slp)
AT/PA/PII 1	Residenziale	3.600	72
AT/PA/PII 2	Produttivo	15.000	-
AT/PA/PII 3	Commerciale	2.400	-
	Ricettivo	4.000	-
	Terziario	5.000	-
	TOTALE	30.000	72

COME COMPILARE

Inserire in tabella i seguenti dati:

- La denominazione degli ambiti di intervento sottoposti a pianificazione attuativa;
- Le destinazioni d'uso ammesse nel singolo ambito, esplicitando, ove previste, le destinazioni a logistica, media/grande struttura di vendita;
- La superficie lorda di pavimento massima della singola destinazione d'uso ammessa;
- Nel caso di destinazione residenziale, il numero di abitanti teorici;
- La sommatoria di tutte le superfici lorde di pavimento e di tutti gli abitanti teorici.

¹ Espressa in mq, risultante dalla sommatoria delle s.l.p. generate dagli indici urbanistici previsti in ciascun ambito di intervento (territoriali/fondari, perequativi e/o premiali)

SEZIONE 2

Parametri per il dimensionamento del carico insediativo

(in funzione delle tipologie funzionali previste)

<u>Residenziale</u>	1 residente ogni 50 mq di slp
<u>Terziario</u>	1 addetto ogni 25 mq di slp
<u>Commerciale</u>	1 addetto ogni 60 mq di slp
<u>Ricettivo</u>	1 camera ogni 45 mq di slp
<u>Produttivo</u>	1 addetto ogni 50 mq di slp

SEZIONE 3

Parametri per il calcolo degli spostamenti veicolari generati/attratti nelle ore di punta

Spostamenti generati/attratti da insediamenti residenziali

- 60% dei residenti calcolati è "attivo" e quindi genera uno spostamento
- 60% degli "attivi" utilizza l'auto se è presente, in un raggio di 600 m, una stazione ferroviaria o, ad una distanza di 300 m, una linea di forza del TPL; 80% degli "attivi" utilizza l'auto negli altri casi
- coefficiente di occupazione delle auto: 1,2 persone/veicolo
- ora di punta del mattino 90% spostamenti in uscita e 10% in ingresso
- ora di punta della sera 60% spostamenti in ingresso e 10 % in uscita

Spostamenti generati/attratti da insediamenti commerciali

- 1 auto ogni addetto
- orario organizzato su due turni
- ora di punta del mattino 60% spostamenti addetti in ingresso
- per il traffico veicolare indotto dalla clientela, utilizzare i coefficienti indicati nelle tabelle 1 e/o 2. La somma del traffico indotto dalle due tipologie merceologiche costituisce il traffico indotto complessivo

Tab. 1 – Veicoli attratti + generati ogni mq di superficie di vendita alimentare

Superficie di vendita alimentare (mq)	Veicoli ogni mq di superficie di vendita alimentare	
	Venerdì	Sabato-Domenica
0-3.000	0,20	0,25
3.001-6.000	0,10	0,14
> 6.000	0,03	0,03

Tab. 2 – Veicoli attratti + generati ogni mq di superficie di vendita non alimentare

Superficie di vendita non alimentare (mq)	Veicoli ogni mq di superficie di vendita non alimentare	
	Venerdì	Sabato-Domenica
0-5.000	0,09	0,15
5.001-12.000	0,06	0,12
> 12.000	0,04	0,04

Le suddette tabelle sono state realizzate sulla base dei criteri regionali di calcolo dell'indotto veicolare degli insediamenti commerciali, come definiti nella DGR VIII del 27/08/2007.

Spostamenti generati/attratti da insediamenti terziari

- 70% degli addetti utilizza l'auto se è presente, in un raggio di 600 m, una stazione ferroviaria o, ad una distanza di 300 m, una linea di forza del TPL; 90% degli "attivi" utilizza l'auto negli altri casi;
- coefficiente di occupazione delle auto: 1,1 persone/veicolo
- ora di punta del mattino 80% spostamenti in ingresso
- ora di punta della sera 50% spostamenti in uscita

Spostamenti generati/attratti da insediamenti ricettivi

- 1 auto (clienti) per ogni stanza
- ora di punta del mattino 50% spostamenti clienti in uscita
- ora di punta della sera 10% spostamenti clienti in ingresso
- gli addetti non generano spostamenti nelle ore di punta

Spostamenti generati/attratti da insediamenti produttivi

La gamma delle attività che ricadono sotto la definizione generica di "insediamenti produttivi" è estremamente ampia, molto più ampia che nel caso delle altre destinazioni d'uso qui considerate. Conseguentemente, anche i fattori di generazione di traffico da considerare sono intrinsecamente molto variabili e incerti, soprattutto per quanto riguarda il traffico merci in generale e il traffico pesante, con autotreni, in particolare.

Non conoscendo a priori, in sede di redazione del PGT, la natura delle attività che andranno a occupare l'area, ci si può basare su due elementi che sono invece noti:

- la collocazione dell'area in relazione ai criteri di compatibilità del PTCP;
- l'indice di edificabilità fondiaria, espresso in mq SLP / superficie fondiaria.

Per quanto riguarda il primo aspetto, si devono considerare escluse le attività che generano traffico pesante operativo da quelle aree che non hanno accesso a una "strada a elevata compatibilità di traffico operativo", di cui alla tav. 15 e/o che sono collocate all'interno di tessuti urbani residenziali o misti.

Per il secondo aspetto, si può ritenere che le attività con più elevata incidenza di traffico pesante tendano a richiedere tipologie con più ampi spazi di manovra e di parcheggio, quindi a insediarsi nella fascia più bassa degli indici di edificabilità fondiaria e viceversa quelle più leggere.

Si possono formulare le seguenti ipotesi:

Adeguamento del Ptcp alla soglia regionale di riduzione del consumo di suolo

Adozione 2021

- che il traffico generato sia stimabile sulla base dello spazio di parcheggio e manovra per camion presente nell'area e di tassi medi di occupazione e di turnover;
- che il numero degli stalli dipenda dalla superficie scoperta, al netto dei posti auto calcolati in base ai dipendenti;
- che la superficie scoperta dipenda dall'indice di edificabilità fondiaria e dal numero medio di piani.

Su questa base, si può ritenere che l'indice di edificabilità del 60% rappresenti una soglia, al di sopra della quale tenda a ridursi fortemente lo spazio disponibile per la sosta e la movimentazione di mezzi pesanti, mentre tenda ad aumentare rapidamente scendendo verso valori più bassi, in quanto parallelamente aumenta lo spazio libero per piazzali e diminuisce lo spazio occupato dalle auto del personale.

Alla soglia del 60% corrisponde un rapporto dell'ordine di un posto camion ogni 400 mq SLP, che può essere considerato valore limite superiore, da tenere cautelativamente fisso anche per indici più elevati.

Per indici più bassi, la potenziale presenza di veicoli pesanti aumenta rapidamente, cosicché si può stimare un posto ogni 200 mq SLP per valori dell'indice pari o inferiori al 40%.

Si adottano i seguenti parametri:

- per le **persone**:
 - 1 auto ogni 1,5 addetti
 - ora di punta del mattino 80% spostamenti in ingresso
 - ora di punta della sera 50% spostamenti in uscita
- per le **merci** si veda la tabella 3

Tab. 3 – Generazione di traffico pesante per 1.000 mq di SLP

indice di edificabilità fondiaria mq/mq	mq slp/posto camion	tasso occupazione posti	turnover veicoli/12 ore	veicoli/ora/ posto	veicoli/giorno /1000 mq slp	% ora di punta	veicoli/ora di punta/1000 mq slp
60% e oltre	400	75%	4	0,50	15	10%	1,5
41% - 59%	300	75%	4	0,50	20	10%	2,0
Fino al 40%	200	75%	4	0,50	30	10%	3,0
LOGISTICA	200	75%	8	1,00	60	15%	9,0

SEZIONE 4

Valutazione della sostenibilità del traffico indotto dalle previsioni di piano

La valutazione degli effetti indotti sulla rete viaria dai carichi di traffico "aggiuntivi" derivanti dall'attuazione delle previsioni dei PGT è fondamentale per giudicare la sostenibilità degli interventi stessi. Da qui l'impegno richiesto ai Comuni per la quantificazione degli spostamenti generati/attratti dai nuovi insediamenti previsti e per la caratterizzazione della rete viaria sulla quale tali insediamenti vanno a gravitare.

In particolare a sostegno della valutazione di sostenibilità, in accompagnamento ai documenti di Piano, si richiede la rilevazione puntuale dei volumi di traffico che interessano: gli assi stradali sui quali direttamente si appoggiano i nuovi interventi, gli itinerari di primo e secondo livello presenti nei comparti territoriali nei quali gli interventi stessi si collocano, le ulteriori strade provinciali eventualmente presenti, con valutazione dei volumi di traffico aggiuntivi e dei relativi livelli di servizio, rispetto ai livelli di servizio nello stato di fatto.

Nella fase attuativa degli interventi previsti dal Piano, deve essere prevista la predisposizione, da parte degli operatori, di ulteriori e specifici studi di traffico in relazione alle effettive caratteristiche dell'intervento proposto (per esempio definizione

del mix funzionale) rispetto a quanto previsto dal Piano; tali studi concorreranno ad alimentare il modello che la Provincia riterrà di implementare con il sostegno dei Comuni.

NOTE GENERALI

I rilievi di traffico dovranno essere effettuati ad hoc in un giorno feriale tipo oppure essere acquisiti dal Piano Generale del Traffico Urbano se disponibile e recente.

Le valutazioni suddette dovranno essere svolte con riferimento alla ripartizione del mix funzionale più gravosa, dal punto di vista del traffico veicolare generato dalle diverse funzioni ammesse nel singolo ambito di intervento in esame.

